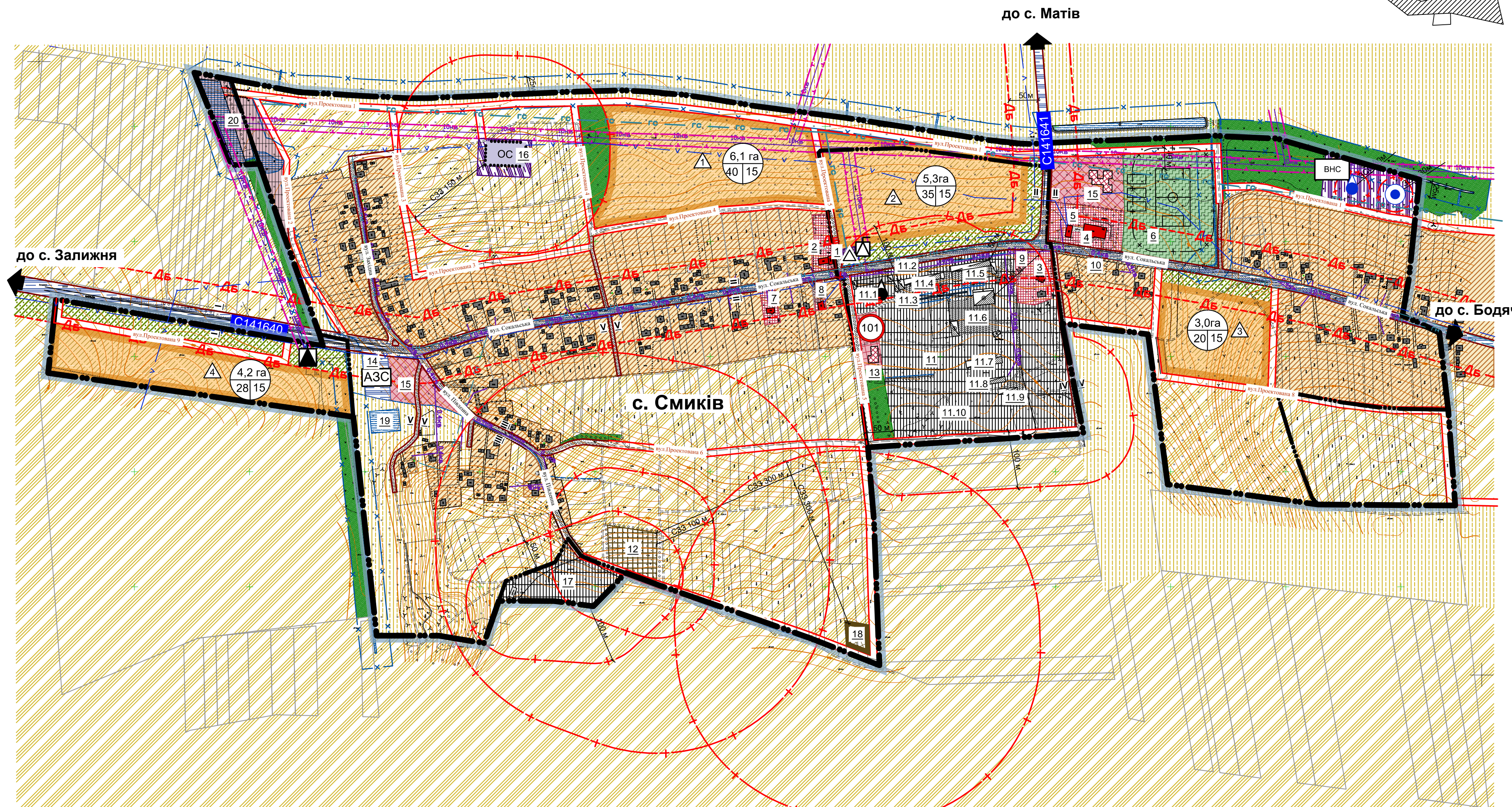
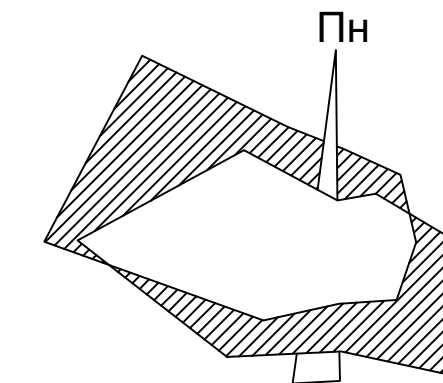


Генеральний план. Схема проектних планувальних обмежень село Смиків Шептицького району Львівської області. М 1:5000



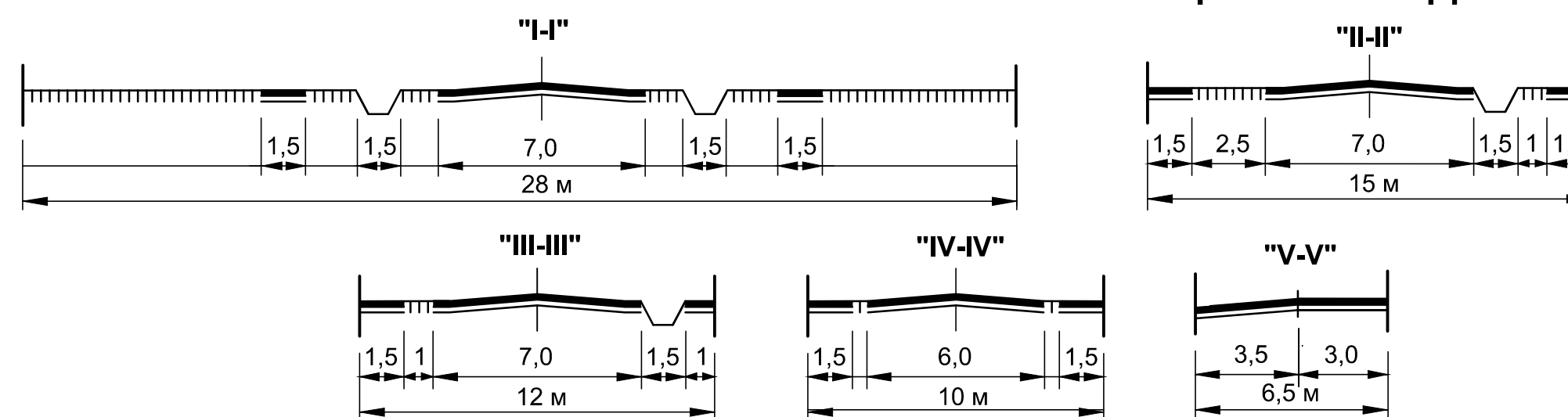
УМОВНІ ПОЗНАЧЕННЯ:

Існ.	Проект.	Найменування
		Межа Смиківської сільської ради
		Межа населеного пункту
		Територія житлової садибної забудови
		Резервні території житлової садибної забуд.
		Площа кварталу Кількість ділянок Площа ділянок
		Номер кварталу
		Територія громадської забудови
		Громадська будівля
		Житловий будинок (капітальний/некапітальний)
		Житловий будинок запроєктований раніше
		Нежитлова будівля (вогнестійка/невогнест.)
		Виробнича будівля
		Територія інженерної інфраструктури
		Територія рекреаційного призначення
		Територія сільськогосподарського призначення (города / пасовище, сінокіс)
		Тер. зелених насадж. загального користув.
		Територія зелених насадж. спецпризначення
		Територія виробничого призначення
		Територія транспортної інфраструктури
		Територія кладовища
		Водний об'єкт
		Червоні лінії вулиць
		вул. Л.Українки вул. Проектована 1
		Вулиці та проїзди з твердим покриттям
		Охоронна зона
		Прибережно-захисна смуга
		Водоохоронна зона
		Зона санітарної охорони свердловини
		Санітарно-захисна зона
		Зона акустичного впливу
		Газопровід середнього тиску
		Газопровід низького тиску
		Повітряна ЛЕП 10 кВ
		Повітряні лінії зв'язку
		Автобусна зупинка
		101 Пожежне депо
		Комплектна трансформаторна підстанція
		Каналізаційна насосна станція
		Газорозподільчий пункт (ГРП)
		Водозабірна свердловина
		Резервуари запасу води
		ВНС Водонапірна насосна станція
		Мости та шляхопроводи
		Очисні споруди
		Територія об'єкту культурної та археологічної спадщини
		Зона охорони археологічного культурн. шару

ЕКСПЛІКАЦІЯ:

№ п/п	Найменування	Примітка
1.	Адмін. будівля (сільська рада, пошта, бібліотека)	Існ.
2.	Дитячий садок	Існ.
3.	Церква святого Архистратига Михаїла	Існ.
4.	Народний дім	Існ.
5.	Спортзал	Існ.
6.	Спорткомплекс (кол. спортивний майданчик)	Реконс.
7.	Амбулаторія, ФАП	Існ.
8.	Магазин	Існ.
9.	Пам'ятник Небесної Сотні	Існ.
10.	Пам'ятник Другої світової війни	Існ.
11.	Господарський двір	Існ.
11.1	Гараж і піднавіс	Існ.
11.2	Склад	Існ.
11.3	Виробництво пам'ятників	Існ.
11.4	Зерносклад	Існ.
11.5	Гаражі, зерносклад	Існ.
11.6	Зерносклад, Тік	Існ.
11.7	Автомастерня	Існ.
11.8	Свинарник до 75 голів	Існ.
11.9	Гараж	Існ.
11.10	Підприємство бо виробництво IV-V класу небезпеки з санітарно-захисною зоною до 50 і 100 м відповідно	Проект.
12.	Кладовище	Існ.

ПОПЕРЕЧНІ ПРОФІЛІ ЖИТЛОВИХ ВУЛИЦЬ ТА АВТОДОРІГ:



№ п/п	Найменування	Примітка
13.	Пожежне депо	Проект.
14.	Автозаправний комплекс	Проект.
15.	Територія громадської забудови (адміністративно-громадський центр, торгівлі та громадського харчування, побутового обслуговування)	Проект.
16.	Очисні споруди	Проект.
17.	Підприємство бо виробництво IV-V класу небезпеки з санітарно-захисною зоною до 50 і 100 м відповідно	Проект.
18.	Кладовище	Проект.
19.	Пожежна водойма	Проект.
20.	Риборозведення	Проект.

Даний аркуш розроблений на основі "Плану існуючого використання території" (аркуш 2)

						33/2018-ГП				
						Генеральний план с. Смиків Шептицького району Львівської області				
Зм.	Кільк.	Арк.	№ док.	Підпис	Дата	Генплан		Стадія	Аркуш	Аркушів
Директор	Білоус І.							ГП	3	6
ГАП	Данилюк Т.									
Розробив	Щербата В.									
Перевірив	Данилюк Т.									
Норм. контр.	Данилюк Т.									
						Генеральний план (основне креслення). Схема проектних планувальних обмежень. 1:5000				
						ТОВ "Центр планування території"				