

ПРОТОКОЛ

Громадських слухань «Детального плану території земельної ділянки для влаштування та обслуговування кладовища в с.Хоробрів Червоноградського району Львівської області» та Звіту про СЕО

12.01.2024р.

м.Сокаль

Для участі у громадських слуханнях зареєструвалось 18 осіб. Список зареєстрованих осіб додається до протоколу.

Підстава слухань: Вимоги Земельного Кодексу України, Закону України «Про регулювання містобудівної документації», Порядок розроблення, оновлення, внесення змін та затвердження містобудівної документації, затвердженого постановою Кабінету Міністрів України від 01.06.2021р. №926, Порядок проведення громадських слухань щодо проектів містобудівної документації на місцевому рівні, затвердженого постановою Кабінету Міністрів України від 25.05.2011р. №555 із змінами, внесеними згідно з Постановою КМ №1196 від 21.10.2022р. і інші законодавчі та нормативні документи.

Оголошення: На офіційному веб-сайті Сокальської міської ради Львівської області www.sokal-rada.gov.ua від 13 грудня 2023 року.

Проектна містобудівна документація розроблена в повному складі у відповідності з діючими законодавчими та нормативними документами у відповідності з ДБН Б.1.1-14:2021 «Склад та зміст містобудівної документації на місцевому рівні», ДБН Б.2.2.-12:2019 «Планування і забудова території», ДСП-173 «Санітарні правила планування та забудови населених пунктів» та Закону України № 3038-VI від 17.02.2011р. «Про регулювання містобудівної діяльності».

М.Єзерський.: - довів до відома присутніх процедуру проведення громадських слухань відносно вимог чинного законодавства, повідомив про те, що від дня опублікування оголошення про громадські слухання, письмових зауважень та пропозицій не надходило. Оголосив порядок денний та запросив до слова виконавців містобудівної документації «Детального плану території земельної ділянки для влаштування та обслуговування кладовища в с.Хоробрів Червоноградського району Львівської області» та звіту про СЕО - ТОВ «Центр планування територій» Н.Р. Параду та ТзОВ «Еко Центр Проект» М.В. Остроушко.

Н. Парада: Підставою для розроблення детального плану території є рішення сесії Сокальської міської ради №1130 від 14.07.2023 р. Ознайомив присутніх з пропозиціями проекту «Детального плану території земельної ділянки для влаштування та обслуговування кладовища в с.Хоробрів Червоноградського району Львівської області».

В. Сава: Чи передбачено розташування громадського туалету на території кладовища?

Н. Парада: Даною документацією розташування громадського туалету не передбачено, але при потребі його можна розмістити в будівлі для проведення панахид.

Р. Ткачик: Яка відстань від проєктованого кладовища до дороги?

В. Сава: Дана відстань становить 10 м.

М.Остроушко: Звіт про СЕО до проекту містобудівної документації виконаний відповідно до Закону України №2354-VIII від 19.11.2022р. «Про стратегічну екологічну оцінку». Мета СЕО полягає в необхідності оцінювання наслідків виконання документів державного планування, сприянні сталому розвитку шляхом забезпечення охорони навколишнього середовища, безпеки життєдіяльності та охорони здоров'я населення, а також в інтегруванні екологічних вимог під час розроблення та затвердження документів державного планування.

В.Сава: Існує практика влаштування на кладовищах колонок для водопостачання. Чи варто передбачити розташування такої колонки на території цвинтаря?

М.Єзерський: Так, розташування колонки для водопостачання є доцільним.

Н.Парада: Тоді необхідно показати на проектному плані місце влаштування зазначеної колонки.

М.Єзерський: Чи існують запитання відносно даного проекту містобудівної документації? Після нанесення місця розташування проекрованої колонки для водопостачання, рекомендувати проект містобудівної документації «Детальний план території земельної ділянки для влаштування та обслуговування кладовища в с.Хоробрів Червоноградського району Львівської області» та Звіту про СЕО на розгляд архітектурно - містобудівної ради.

Пропоную проголосувати про взяття за основу проект «Детального плану території земельної ділянки для влаштування та обслуговування кладовища в с.Хоробрів Червоноградського району Львівської області» та Звіту про СЕО.

ПРОГОЛОСУВАЛИ: 16 – «за»; 0 – «проти»; 0 – «утрималось».

Голова слухань:

Секретар слухань:







М. Єзерський


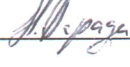
З. Харчун

Список присутніх
на громадських обговорення Детального плану території земельної ділянки для
влаштування та обслуговування кладовища в с.Хоробрів Червоноградського району
Львівської області (ДПТ) та звіту про стратегічну екологічну оцінку (СЕО)






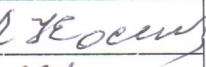





Від органів місцевого самоврядування та інспектуючих організацій

1.	Єзерський М.	Т.в.о. начальника відділу архітектури та містобудування Сокальської міської ради – голова слухань;	
2.	Харчун З.	Головний спеціаліст відділу архітектури та містобудування Сокальської міської ради – секретар;	
3.	Дзьоба О.	Головний спеціаліст відділу земельних ресурсів та екології Сокальської міської ради;	
4.	Сава В.	Староста сіл Хоробрів, Угринів, Нісмичі та Ниновичі	
5.			
6.			
7.			
8.			

Від проектної організації

1.	Острога М.В.	Технік СЕО, Центру ЛТД	
2.	Парада М.Р.	ТОВ Центр планування території, архітектор	
3.			

Від громадськості та суміжних землекористувачів

1.	Бекмен В.Ю		
2.	Давиденко Р.В.		
3.	Сучиш В.В.		
4.	Василюк М.М.		
5.	Мокшич П.В.		
6.	Брашовська О.		
7.	Костюк Л.В.		
8.	Мельничук М.		
9.	Зорин Т.И.		
10.	Щепачен М.С.		
11.	Шурабель О.Ю.		
12.	Бобрак Д.М.		