

ПРОТОКОЛ
Громадських слухань Проекту Генерального плану села Фусів
Червоноградського району Львівської області.

23.02.2024р.

с.Стенятин

Для участі у громадських слуханнях зареєструвалось 21 особа. Список зареєстрованих осіб додається до протоколу.

Підстава слухань : Вимоги Земельного Кодексу України, Закону України «Про регулювання містобудівної документації», Порядок розроблення, оновлення, внесення змін та затвердження містобудівної документації , затвердженого постановою Кабінету Міністрів України від 01.06.2021р. №926, Порядок проведення громадських слухань щодо проектів містобудівної документації на місцевому рівні, затвердженого постановою Кабінету Міністрів України від 25.05.2011р. №555 із змінами, внесеними згідно з Постановою КМ №1196 від 21.10.2022р. і інші законодавчі та нормативні документи.

Оголошення : На офіційному веб-сайті Сокальської міської ради Львівської області www.sokal-rada.gov.ua від 1 лютого 2024 року .

Проектна містобудівна документація розроблена в повному складі у відповідності з діючими законодавчими та нормативними документами у відповідності з ДБН Б.1.1-14:2021 «Склад та зміст містобудівної документації на місцевому рівні», ДБН Б.2.2.-12:2019 «Планування і забудова території», ДСП-173 «Санітарні правила планування та забудови населених пунктів» та Закону України № 3038-VI від 17.02.2011р. «Про регулювання містобудівної діяльності».

М.Єзерський.: - довів до відома присутніх процедуру проведення громадських слухань відносно вимог чинного законодавства, повідомив про те, що від дня опублікування оголошення про громадські слухання, письмових зауважень та пропозицій не надходило та запросив до слова розробника проекту містобудівної документації Генерального плану с.Фусів ТОВ «Центр планування територій» Н.Р. Параду.

Н.Парада: Підставою для розроблення проекту містобудівної документації Генерального плану с.Фусів є рішення сесії Княжівської сільської ради від 08.02.2018 р. №225 «Про розроблення Генерального плану с.Фусів», ознайомила присутніх з пропозиціями проекту зазначеної містобудівної документації.

М. Єзерський: Перейдемо до обговорення проекту Генерального плану с.Фусів, чи існують в присутніх запитання?

С. Панас: Фельдшерсько-акушерський пункт (ФАП) потрібно перенести в інше місце, оскільки він знаходиться на території колишнього господарського двору.

Н.Парада: Проектом генерального плану с.Фусів передбачено перенесення ФАПу в центральну частину с.Фусів де запроектовано громадський центр села.

Л. Захарчук: Коли можна виготовляти документи по приватизації городів?


М.Єзерський: Дане питання не відноситься до питань, що відносяться до проекту генерального плану с.Фусів, але відповідь на ваше запитання надасть головний спеціаліст відділу земельних ресурсів та екології Сокальської міської ради О.Дзьоба.

М. Єзерський: Чи існують ще запитання відносно проєкту Генерального плану с.Фусів? якщо нема запитань, рекомендувати проєкт Генерального плану села Фусів Червоноградського району Львівської області про взяття за основу.

Пропоную проголосувати про взяття за основу проєкт Генерального плану села Фусів Червоноградського району Львівської області.

ПРОГОЛОСУВАЛИ: 21 – «за»; 0 – «проти»; 0 – «утрималось».

Голова слухань:






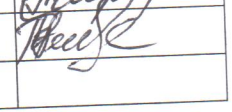
М. Єзерський

Секретар слухань:

З. Харчун

**Список присутніх громадських слухань
проекту Генерального плану села Фусів
Червоноградського району Львівської області**


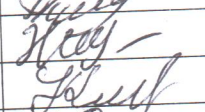
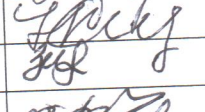

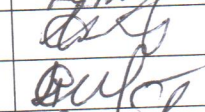




Від органів місцевого самоврядування

1.	М.Єзерський	Т.в.о. начальника відділу архітектури та містобудування Сокальської міської ради	
2.	З.Харчун	Головний спеціаліст відділу архітектури та містобудування Сокальської міської ради	
3.	Л.Миколайчук	Т.в.о. начальника відділу земельних ресурсів та екології Сокальської міської ради;	
4.	О.Дзьоба	Головний спеціаліст відділу земельних ресурсів та екології Сокальської міської ради;	
5.	Л. Карафа	Староста сіл Княже. Фусів, Шпиколоси	
6.	М. Бобко	Діловод сіл Стенятин, Роятин	
7.			

Від проектної організації

1.	ТОВ «Центр планування Територій»	ГАП	
2.			

Від громадськості та суміжних землекористувачів

1.	Панас С. М.		
2.	Жарновик А. Я.		
3.	Захарчук Ж. М.		
4.	Резишба М. О.		
5.	Світла Л.		
6.	Завіва Р. С.		
7.	Гуцько Р. Р.		
8.	Якимчук М. П.		
9.	Томшич Т. О.		
10.	Борщук А.		
11.	Соткич О.		
12.	Гуцько О. С.		
13.	Крисько Т.		
14.	Фісир Бенько І.		
15.	Соткич Т.		
16.	Кабачук Т.		
17.			
18.			