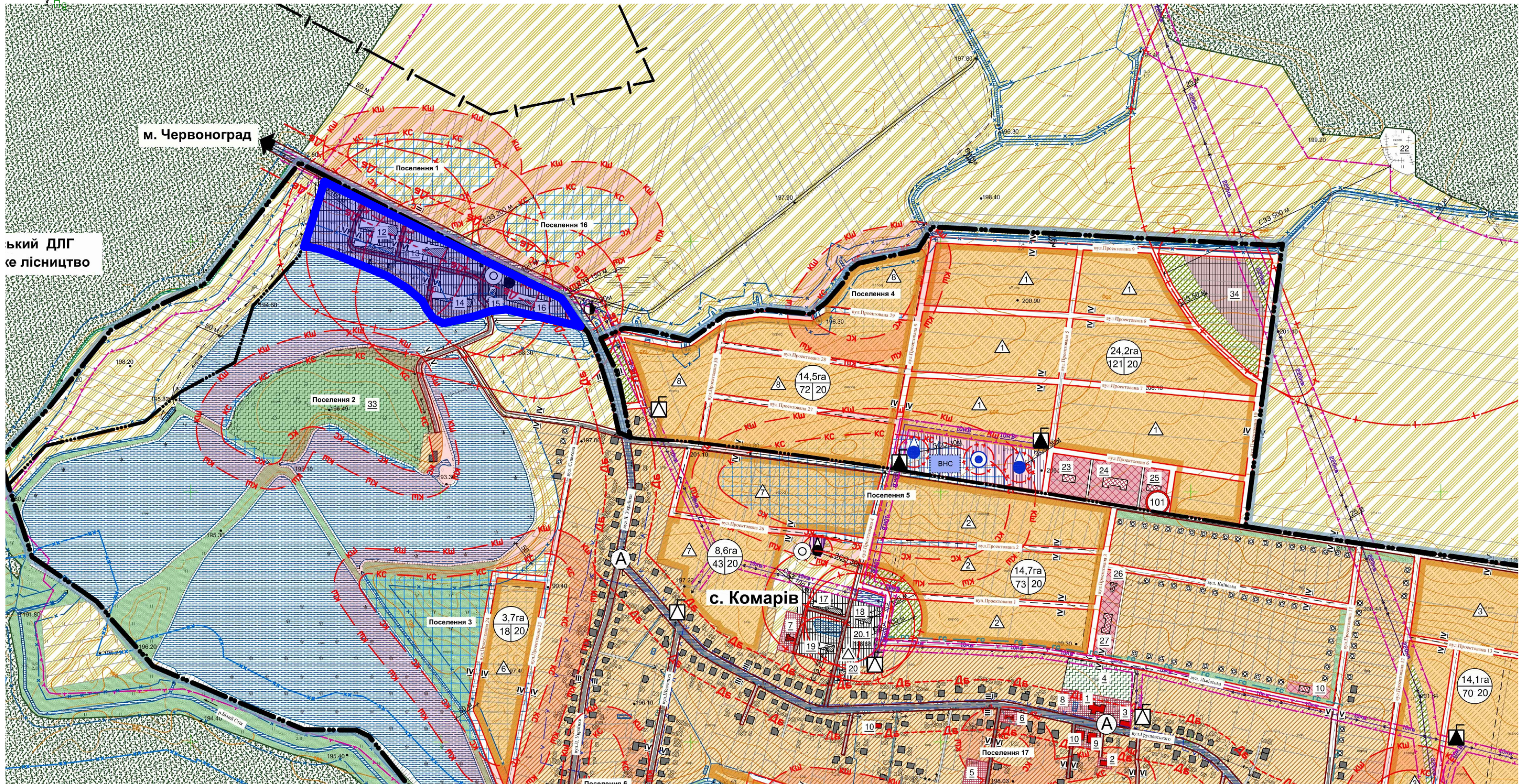
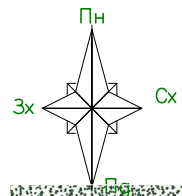



# СХЕМА РОЗТАШУВАННЯ ЗЕМЕЛЬНОЇ ДІЛЯНКИ У ПЛАНУВАЛЬНІЙ СТРУКТУРІ НАСЕЛЕНОГО ПУНКТУ

## Викопіювання з генерального плану с. Комарів



### УМОВНІ ПОЗНАЧЕННЯ

 межа розроблення детального плану території

Шифр: 054/2024

Детальний план території з метою впорядкування земельної ділянки для обслуговування існуючих та нового будівництва сільськогосподарських будівель ПАФ "Білий Стік" по вул. Українська, 2 в с. Комарів Шептицького району Львівської області

Зм.	Кільк.	Арк.	№ док.	Підпис	Дата
ГАП		Данилюк Т.			
Виконав		Щербата В.			
Перевірив		Данилюк Т.			

Детальний план території

Стадія	Аркуш	Аркушів
ДПТ	1	8

Схема розташування земельної ділянки у планувальній структурі населеного пункту

ТОВ "Центр планування території"