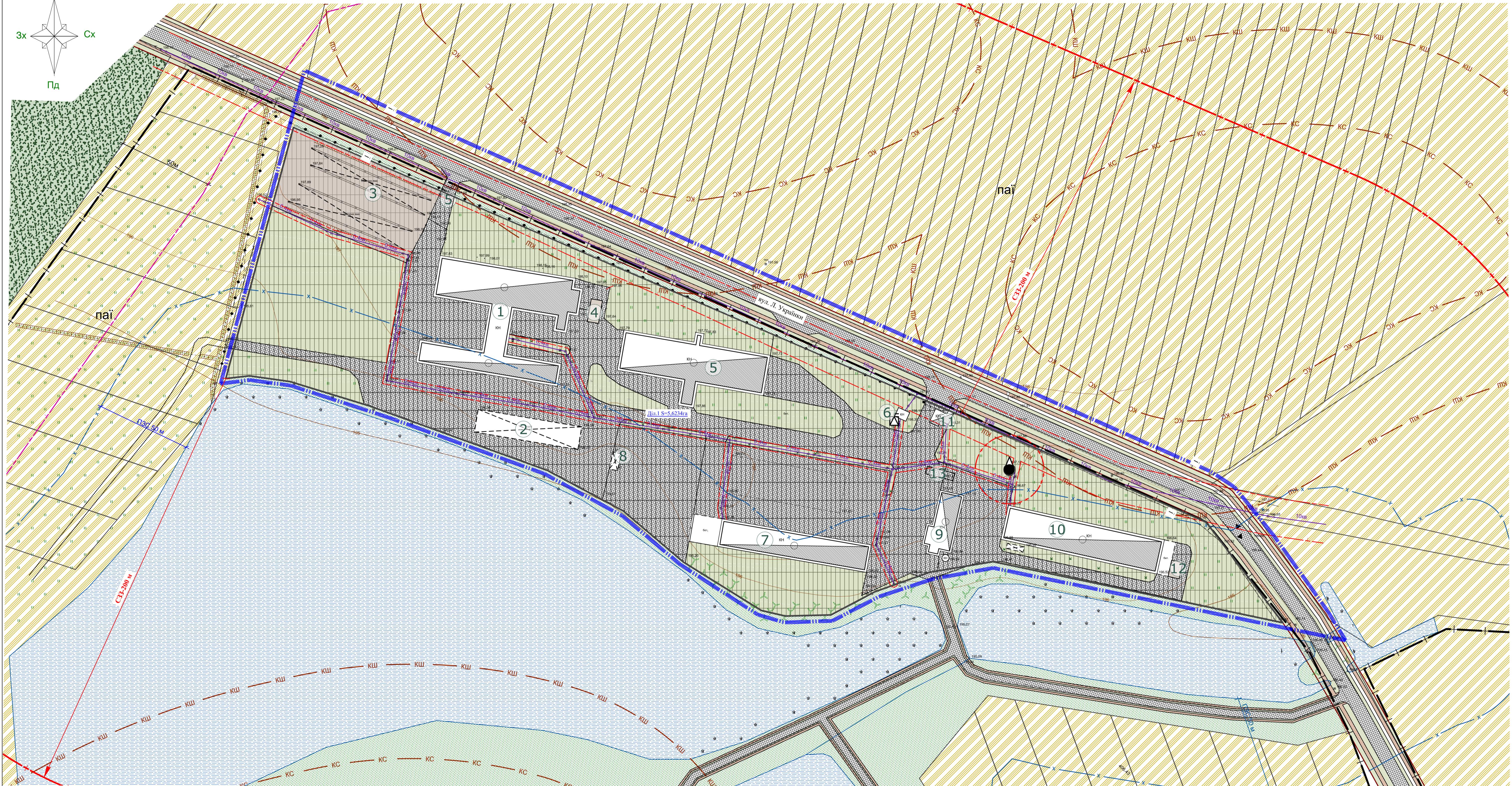
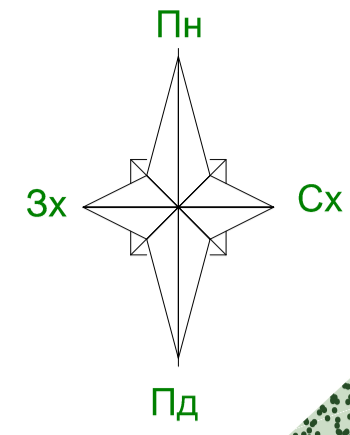


СХЕМА СУЧАСНОГО ВИКОРИСТАННЯ ТЕРИТОРІЇ ТА СХЕМА ІСНУЮЧИХ ОБМЕЖЕнь У ВИКОРИСТАННІ ЗЕМЕЛЬ. М 1:1000

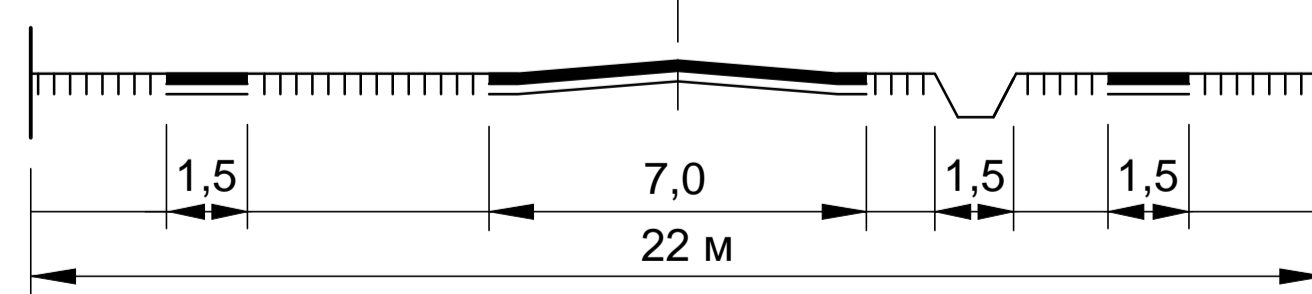


Умовні позначення:

| Існ. | Найменування  |
|------|---|
|      | Межа села Комарів   |
|      | Межа розроблення детального плану   |
|      | Межа ділянки  |
|      | Червоні лінії вулиць  |
|      | Номер ділянки та її площа   |
|      | Виробнича будівля (споруда) існуюча                                       |
|      | Територія сільськогосподарського призначення (городини/пасовище, сінокіс) |
|      | Територія житлової (садибно) забудови                                     |
|      | Територія виробничої забудови   |
|      | Територія лісогосподарського призначення                                  |
|      | Зелені насадження   |
|      | Озеленення  |
|      | Трансформаторна підстанція  |

|  |  |
|--|--|
|  | Повітряна лінія електропередач ПЛ-0,4 кВ           |
|  | Повітряна лінія електропередач ПЛ-10 кВ            |
|  | Прибережна захисна смуга                           |
|  | Охоронна зона інженерних мереж                     |
|  | Санітарно-захисна зона                             |
|  | Зона санітарної охорони                            |
|  | Охоронна зона від лісу                             |
|  | Водозабірні свердловина для технічних потреб       |
|  | Замощення тротуарів та пішохідних зон              |
|  | Тверде покриття проїжджої частини                  |
|  | Територія об'єкту культурної та археолог. спадщини |
|  | Зона охорони археологічного культурн. шару         |

Поперечні профілі вулиць "І-І"



Експлікація:

Приватна агрофірма "Білий Стік" (існ.)

- Нежитлова будівля, Корівник (існ.)
- Навіс для зберігання сіна (існ.)
- Силосна яма (існ.)
- Септик, гноєзбірний колодязь (існ.)
- Нежитлова будівля, Корівник (існ.)
- Трансформаторна підстанція (існ.)
- Нежитлова будівля, Свинарник-кочатник (існ.)
- Навіс (існ.)
- Нежитлова будівля, Кормоцех (існ.)
- Нежитлова будівля, Свинарник-маточник (існ.)
- Нежитлова будівля, Автовіага (існ.)
- Септик, гноєзбірний колодязь (існ.)
- Станція дезінфекції автомобілів (існ.)

Шифр: 054/2024

| Детальний план території з метою впорядкування земельної ділянки для обслуговування існуючих та нового будівництва сільськогосподарських будівель ПАФ "Білий Стік" по вул. Українська, 2 в с. Комарів Шепетинського району Львівської області |            |      |        |                                  |       |
|---|------------|------|--------|----------------------------------|-------|
| Зв.   | Кільк.     | Арк. | № док. | Підпис                           | Дата  |
| ГАП   | Данилюк Т. |      |        |                                  |       |
| Виконав   | Щербата В. |      |        |                                  |       |
| Перевірив   | Данилюк Т. |      |        |                                  |       |
|   |            |      |        | Склад                            | Архуп |
|   |            |      |        | ДПТ                              | 8     |
|   |            |      |        | ТОВ "Центр планування території" |       |