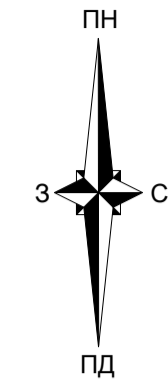
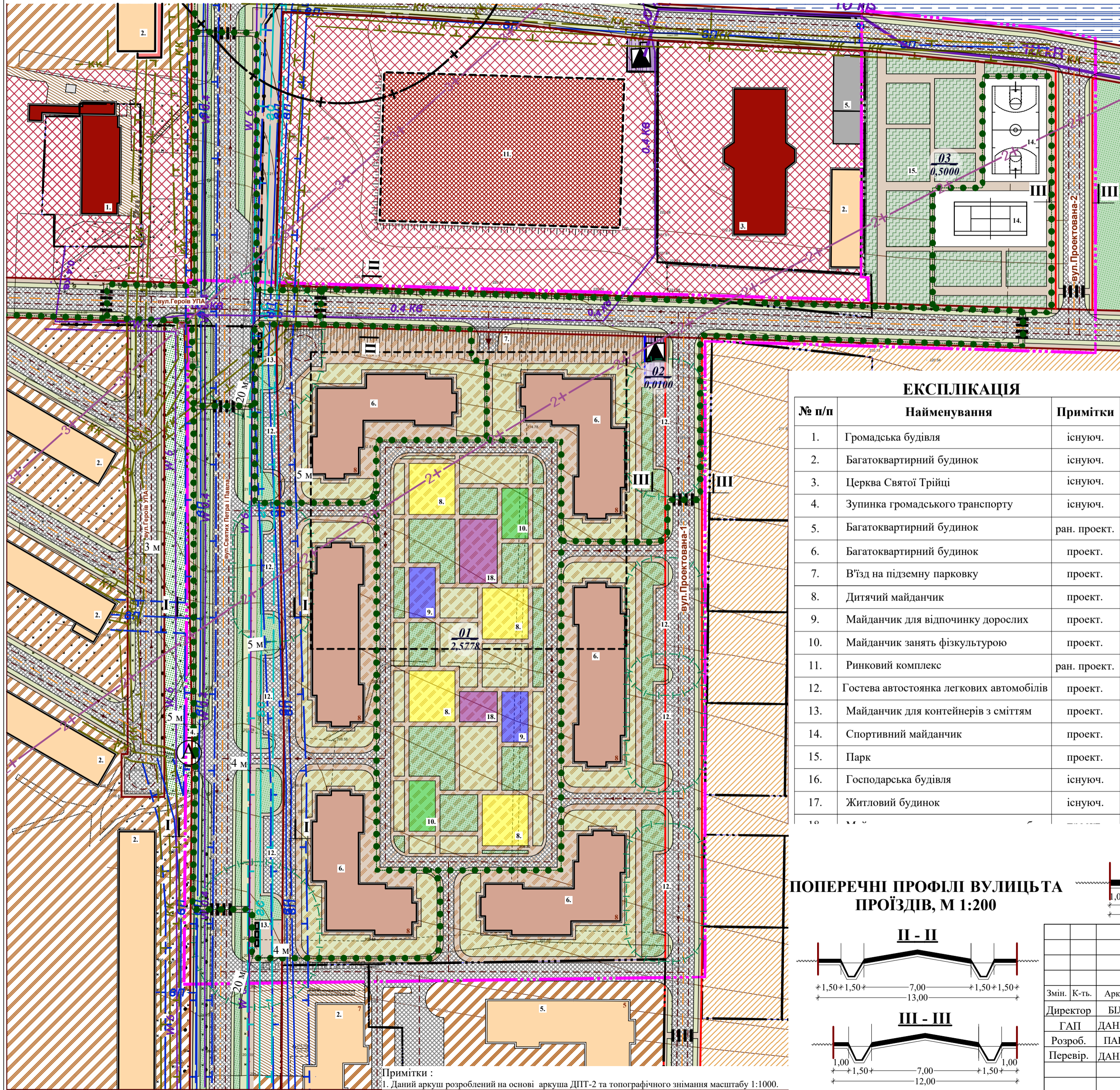


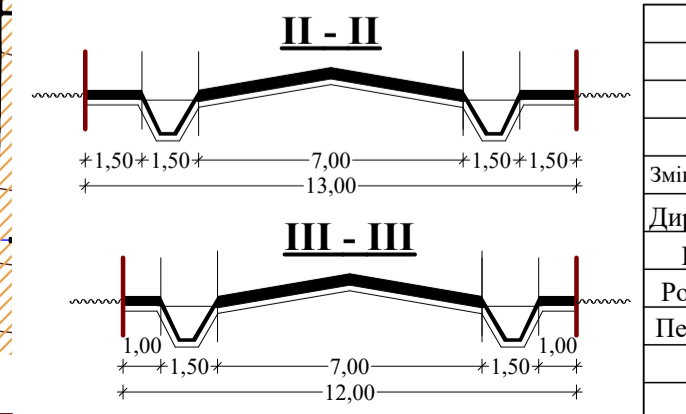
**Проектний план та схема проектних обмежень у використанні земель поєднана зі схемою транспортної мобільності та інфраструктури і планом червоних ліній
М 1:1000**



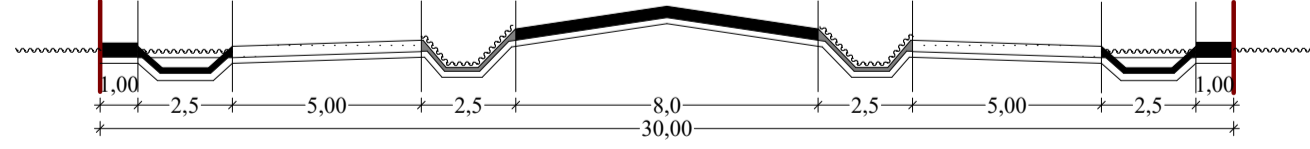
УМОВНІ ПОЗНАЧЕННЯ		
Існуюч.	Проект.	Найменування
		Межа розроблення детального плану
		Межа ділянки
		Територія житлової садибної забудови
		Територія житлової багатоквартирної забудови
		Територія громадської забудови
		Територія інженерної інфраструктури
		Територія зелених насаджень загального користування
		Замощення доріг та проїздів
		Замощення тротуарів, пішохідних зон
		Території вільні від багаторічних насаджень та забудови (газон)
		Червоні лінії вулиць
		вул. Шевченка пр.Проект. Назви вулиць
		Місця поперечних профілів
		Пішохідний перехід
		Рух автомобілів
		Напрямок пішохідного руху
		Зупинка громадського транспорту - Автобусна
		Житловий будинок
		Господарська будівля
		Громадська будівля: а) існуюча; б) що запроєктована раніше
		Комплектна трансформаторна підстанція (КТП)
		**кВ Повітряна ЛЕП **кВ
		-W** -W** Кабельна лінія електропередач ** кВ
		-гс -Гс Газопровід середнього тиску
		-вл -Вп Мережа господарського-питного водопроводу
		-кк -Кк Самопливна каналізаційна мережа комунальної каналізації
		Кабель зв'язку
		Охоронна зона (крім охоронних зон навколо пам'яток культурної спадщини)
		Санітарно-захисна зона
		Зона санітарної охорони
		Санітарний розрив
		2-й пояс зони санітарної охорони
		3-й пояс зони санітарної охорони

ЕКСПЛІКАЦІЯ		
№ п/п	Найменування	Примітки
1.	Громадська будівля	існуюч.
2.	Багатоквартирний будинок	існуюч.
3.	Церква Святої Трійці	існуюч.
4.	Зупинка громадського транспорту	існуюч.
5.	Багатоквартирний будинок	ран. проект.
6.	Багатоквартирний будинок	проект.
7.	В'їзд на підземну парковку	проект.
8.	Дитячий майданчик	проект.
9.	Майданчик для відпочинку дорослих	проект.
10.	Майданчик занять фізкультурою	проект.
11.	Ринковий комплекс	ран. проект.
12.	Гостева автостоянка легкових автомобілів	проект.
13.	Майданчик для контейнерів з сміттям	проект.
14.	Спортивний майданчик	проект.
15.	Парк	проект.
16.	Господарська будівля	існуюч.
17.	Житловий будинок	існуюч.

ПОПЕРЕЧНІ ПРОФІЛІ ВУЛИЦЬ ТА ПРОЇЗДІВ, М 1:200



ПОПЕРЕЧНІ ПРОФІЛІ АВТОМАГІСТРАЛЕЙ М 1:200



Примітки:
1. Даний аркуш розроблений на основі аркуша ДПТ-2 та топографічного знімання масштабу 1:1000.

Шифр : 46 / 2024				
Детальний план території для визначення параметрів земельної ділянки для будівництва та обслуговування багатоквартирних житлових будинків по вул. Героїв УПА в м. Сокаль Шептицького району Львівської області				
Змін. К-ть.	Арк. №	Догов. №	Підпис	Дата
Директор	БЛОУС/С	СТЕПАН	СТЕПАН	
ГАП	ДАНИЛЮК	СТЕПАН	СТЕПАН	
Розроб.	ПАРАДАН	СТЕПАН	СТЕПАН	
Перевір.	ДАНИЛЮК	СТЕПАН	СТЕПАН	
Замовник: Сокальська міська рада			Стадія	Аркуш
			ДПТ	3
			Аркушів	8
Проектний план та схема проектних обмежень у використанні земель поєднана зі схемою транспортної мобільності та інфраструктури і планом червоних ліній, М 1:1000				
ТОВ "Центр планування території"				