СХЕМА РОЗТАШУВАННЯ ТЕРИТОРІЇ ДЕТАЛЬНОГО ПЛАНУ В СИСТЕМІ ПЛАНУВАЛЬНОЇ СТРУКТУРИ НАСЕЛЕНОГО ПУНКТУ
М 1:5000

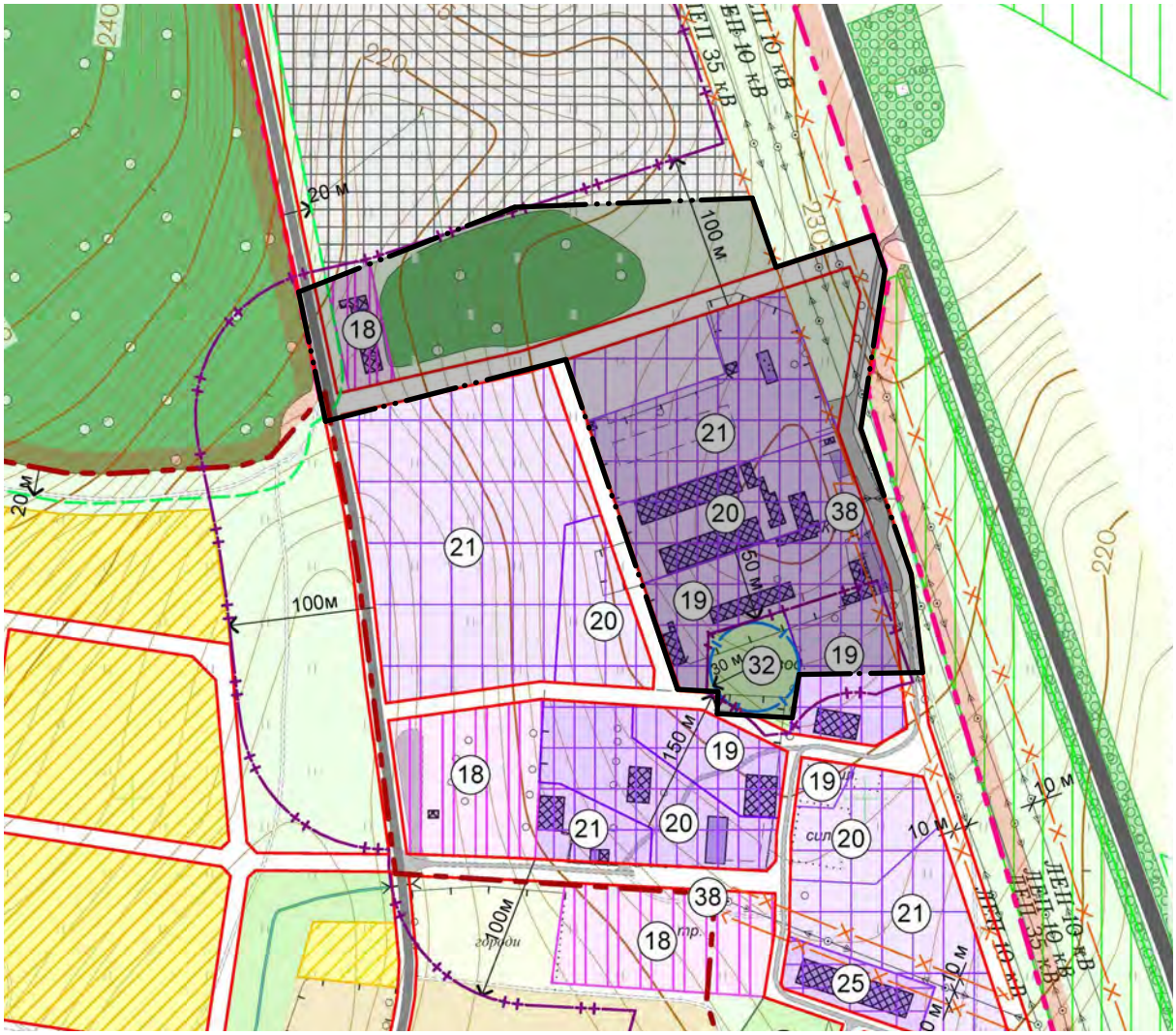

18. Об'єкти підприємницької діяльносі
19. Об'єкти виробництва без СЗЗ
20. Об'єкти виробництва V класу за сан.класифікацією (СЗЗ - 50м)
21. Об'єкти виробництва V-IV класу за сан.класифікацією (СЗЗ - 50-100м)
22. Об'єкти виробництва V-III класу за сан.класифікацією (СЗЗ - 50-150м)
25. Телятник до 150 голів
32. Підземні водозабори питної води (існуючі)
38. Трансформаторні пункти

Територія детального плану

Зм.	К-сть	Арк.	№ Док.	Підпис	Дата	32/2024-ДПТ-ГП			
						Замовник: Сокальська міська рада			
ГАП		Дідик І.Є.				Детальний план території частини господарського двору на вул.Шевченка в с.Хоробрів Шептицького району Львівської області (ІІІ черга)	Стадія	Аркуш	Аркушів
Виконав		Прус Н.В.					ДПТ	1	
Виконав		Дідик Т.В.				Схема розташування території детального плану в системі планувальної структури населеного пункту М 1:5000	ФОП Дідик І.Є.		

СХЕМА СУЧАСНОГО ВИКОРИСТАННЯ ТЕРИТОРІЇ,
СХЕМА ІСНУЮЧИХ ОБМЕЖЕНЬ У ВИКОРИСТАННІ ЗЕМЕЛЬ
М 1:1000

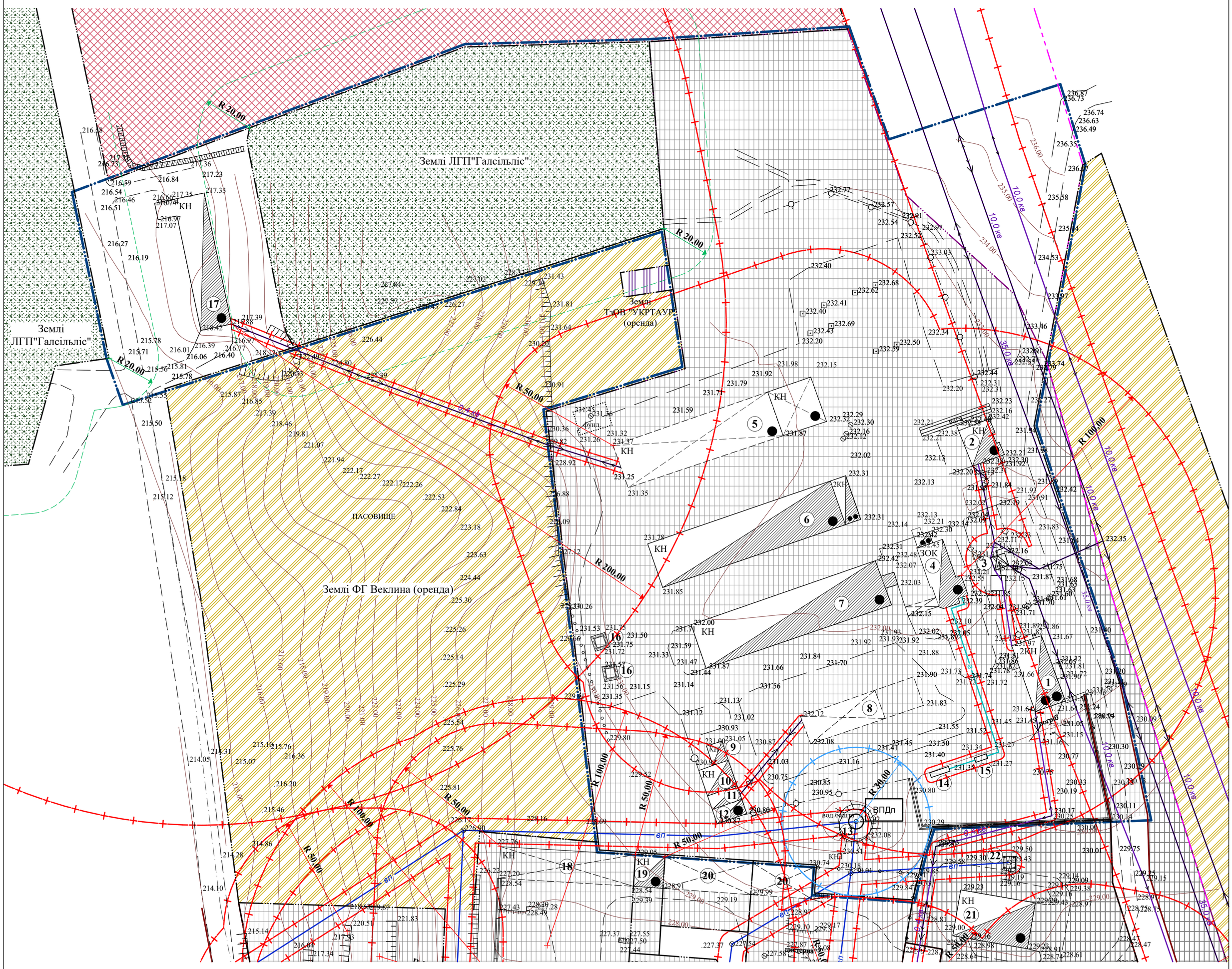

УМОВНІ ПОЗНАЧЕННЯ

Умовні позначення	Найменування
	Адміністративна межа с.Хоробрів
	Межа ДПТ
	Межа господарського двору
	Червоні лінії вулиць
	Вулиці, проїзди з твердим покриттям
	Виробнича територія
	Територія с/г призначення
	Територія громадської забудови
	Територія інженерної інфраструктури
	Територія лісогосподарського призначення
КН	Виробничі будівлі
КН	Нежитлові будівлі, гаражі, склади
	Навіси
**кв	Повітряна ЛЕП **кВ
г	Мережа газопроводу ГЗВ
вп	Мережа господарсько-питного водопроводу
ВПДп	Водозабір питної води з підземного вододжерела
	Трансформаторна підстанція
	Протипожежна зона від території лісових насаджень
	Межі І-го поясу зон санохорони водозаборів
	Межі санітарно-захисних зон
	Межі охоронних зон інженерних мереж

ЕКСПЛІКАЦІЯ

0 10м 20м 50м 100м

1. Адмінбудинок Веклина М.Т.
2. Вага автомобільна
3. Трансформаторна підстанція
4. Зерноочисний комплекс ФГ Веклина М.Т.
5. Піднавіс на зерно
6. Зерносклад
7. Піднавіс
8. Піднавіс
9. Гараж гр.Братковського В.П.
10. Гараж Крупського Б.Б.
11. Гараж Сави Р.Й.
12. Гараж Сави А.В.
13. Водонапірна башта
14. Резервуар ЗВГ підземний 15м^3
15. Випарник ЗВГ регуляторна група
16. Підземний пожежний резервуар
17. Склад міндобрив Сави І.В.
18. Піднавіс
19. Склад
20. Піднавіс
21. Підземний пожежний резервуар

						32/2024-ДПТ-ГП
						Замовник: Сокальська міська рада
Зм.	К-сть	Арк.	№ Док.	Підпис	Дата	
ГАП		Дідик І.Є.				Детальний план території частини господарського двору на вул.Шевченка в с.Хоробрів Шептицького району Львівської області (ІІІ черга) — Стадія: ДПТ; Аркуш: 2; Аркушів:
Виконав		Прус Н.В.				
Перевірив		Дідик Т.В.				Схема сучасного використання території; Схема існуючих обмежень у використанні земель М 1:1000 — ФОП Дідик І.Є.

ПРОЄКТНИЙ ПЛАН, ПЛАН ЧЕРВОНИХ ЛІНІЙ, СХЕМА ПРОЄКТНИХ ОБМЕЖЕНЬ У ВИКОРИСТАННІЗЕМЕЛЬ, СХЕМА ТРАНСПОРТНОЇ МОБІЛЬНОСТІ ТА ІНФРАСТРУКТУРИ

М 1:1000

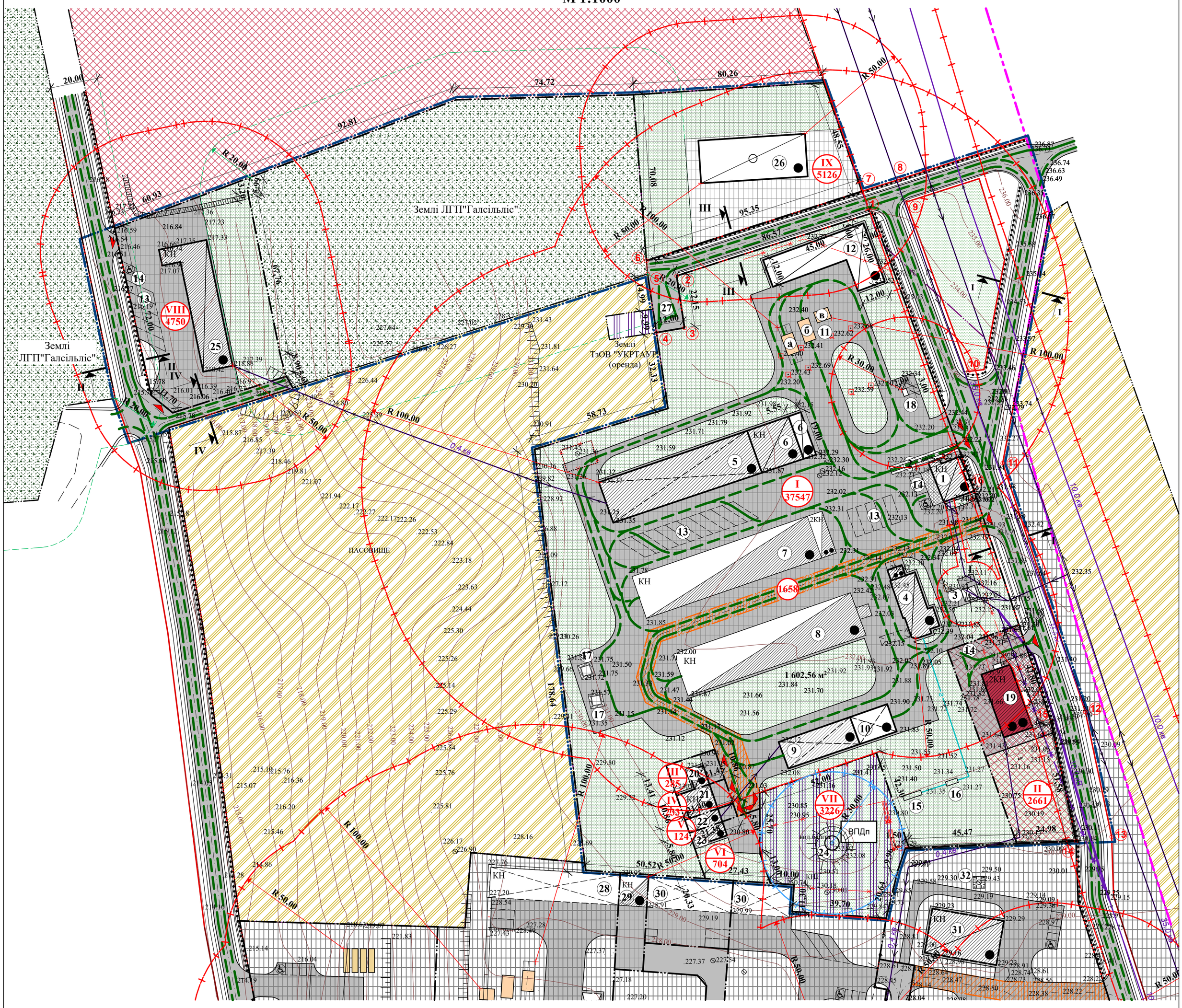

УМОВНІ ПОЗНАЧЕННЯ

Існуючі	Проектовані	Найменування
		Адміністративна межа с.Хоробрів
		Межа ДПТ
		Червоні лінії вулиць
		Межа господарського двору
		Вулиці, проїзди з твердим покриттям
		Виробнича територія
		Територія с/г призначення
		Територія лісогосподарського призначення
		Територія громадської забудови
		Територія інженерної інфраструктури
		Сервітутна територія
КН		Виробничі будівлі
КН		Нежитлові будівлі, гаражі, склади
		Нежитлові будівлі, які підлягають реконструкції
		Нежитлова будівля, яка підлягає реконструкції під громадський об'єкт
		Навіси, які підлягають реконструкції
		Проєктовані споруди зернокомплексу

Існуючі	Проектовані	Найменування
		Реконструкція нежитлової будівлі, запроєктована раніше
		Споруди, які підлягають демонтажу
**кв	**кВ	Повітряна ЛЕП **кВ
	**кв	Повітряна ЛЕП **кВ, яка підлягає перенесенню
ВПДп		Водозабір питної води з підземного вододжерела
		Трансформаторна підстанція
		Тверде покриття із бруківки
		Озеленення
		Вхід, заїзд на територію
		Рух автотранспорту
		Пішоходний рух
		Місце паркування людей з обмеженими фізичними можливостями
	1 / 2661	№ ділянки / площа, м²
		Протипожежна зона від території лісових насаджень
		Межі І-го поясу зон санохорони водозаборів
		Межі санітарно-захисних зон
		Межі охоронних зон інженерних мереж

ЕКСПЛІКАЦІЯ

I Зерноочисний комплекс
II Об'єкт торгівлі та громадського харчування
III Приміщення для інвентаря
IV Приміщення для інвентаря
V Приміщення для інвентаря
VI Приміщення для інвентаря
VII Підземний водозабір питної води
VIII Склад с/г продукції
IX Інвестиційна ділянка для виробничого об'єкту V класу

1. КПП з побутовими приміщеннями
2. Автовага
3. Трансформаторна підстанція
4. Склад зерна
5. Піднавіс для с/г техніки
6. Склад запчастин
7. Зерноскалад
8. Зерноскалад
9. Піднавіс для інвентаря
10. Приміщення для інвентаря
11. Зерноочисний комплекс:
    а. Завальна яма
    б. Сепаратор (очистка зерна)
    в. Норійна вежа
12. Склад зерна
13. Місце паркування вантажного автотранспорту
14. Місце паркування легкового автотранспорту
15. Резервуар ЗВГ підземний 15м³
16. Випарник ЗВГ регуляторна група
17. Підземний пожежний резервуар
18. Модульна АЗС
19. Об'єкт торгівлі та громадського харчування
20. Приміщення для інвентаря гр.Братковського В.П.
21. Приміщення для інвентаря Крупського Б.Б.
22. Приміщення для інвентаря Сави Р.Й.
23. Приміщення для інвентаря Сави А.В.
24. Водонапірна башта
25. Склад с/г продукції
26. Виробничий об'єкт V класу
27. Розворотний майданчик
28. Склад зерна
29. Склад
30. Приміщення для інвентаря
31. АПК з приміщенням для інвентаря
32. Підземний пожежний резервуар

ПОПЕРЕЧНІ ПРОФІЛІ М 1:100

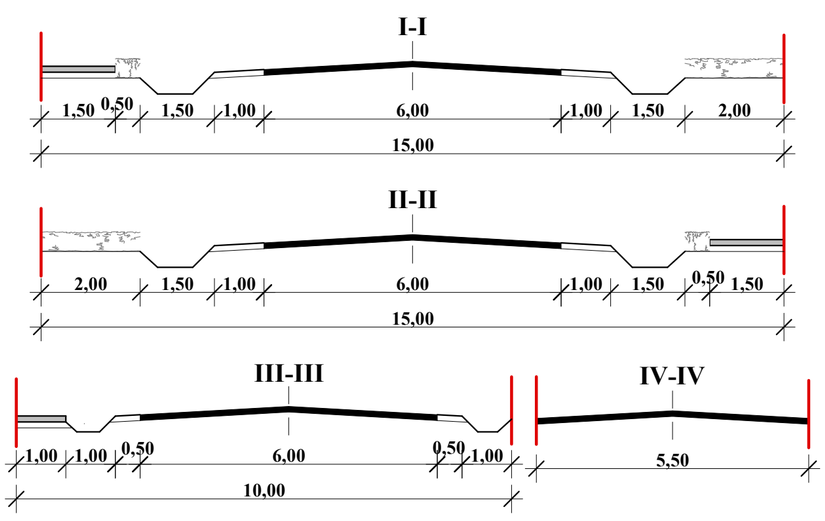

КАТАЛОГ КООРДИНАТ

№	X	Y	Довжина	Кут
1	5 591 856,77	1 348 441,98	86,57	252°11'23"
2	5 591 830,29	1 348 359,56	22,15	171°22'09"
3	5 591 808,39	1 348 362,88	12,00	260°21'36"
4	5 591 806,38	1 348 351,05	24,98	351°22'08"
5	5 591 831,08	1 348 347,30	5,65	355°32'49"
6	5 591 836,72	1 348 346,86	95,35	072°11'23"
7	5 591 865,88	1 348 437,64	16,36	072°11'23"
8	5 591 870,88	1 348 453,21	10,00	162°11'22"
9	5 591 861,36	1 348 456,27	76,00	159°50'22"
10	5 591 790,02	1 348 482,46	41,31	159°32'30"
11	5 591 751,31	1 348 496,90	110,35	161°35'31"
12	5 591 646,61	1 348 531,75	53,76	168°06'50"
13	5 591 593,99	1 348 542,82	15,06	263°08'21"
14	5 591 592,20	1 348 527,87	51,59	348°06'50"
15	5 591 642,68	1 348 517,25	102,25	341°35'31"
16	5 591 739,70	1 348 484,96	124,71	339°50'22"
1	5 591 856,77	1 348 441,98		

Зм.	К-сть	Арк.	№ Док.	Підпис	Дата	32/2024-ДПТ-ГП		
						Замовник: Сокальська міська рада		
ГАП		Дідик І.Є.				Детальний план території частини господарського двору на вул.Шевченка в сХоробрів Шептицького району Львівської області (ІІІ черга)	Стадія: ДПТ	Аркуш: 3 / Аркушів:
Виконав		Прус Н.В.						
Перевірив		Дідик Т.В.				Проєктний план; Схема проєктних обмежень у використанні земель; Схема транспортної мобільності та інфраструктури М 1:1000; Поперечні профілі М 1:100	ФОП Дідик І.Є.	

ПЛАН ФУНКЦІОНАЛЬНОГОЗОНУВАННЯ ТЕРИТОРІЇ
М 1:1000

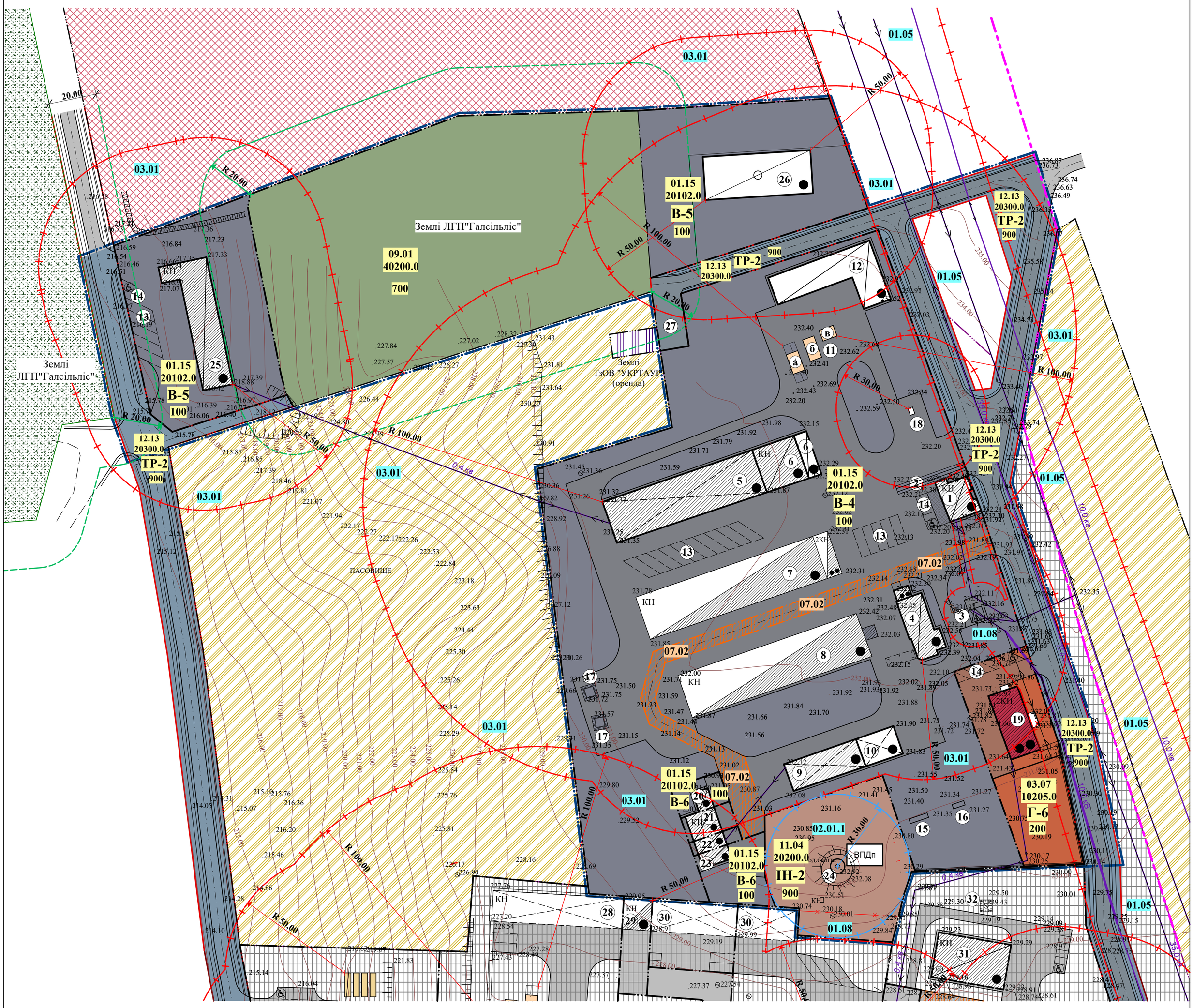

УМОВНІ ПОЗНАЧЕННЯ

Існуючі	Проектовані	Найменування
		Адміністративна межа с.Хоробрів
		Межа ДПТ
		Червоні лінії вулиць
		Межа господарського двору
		Вулиці, проїзди з твердим покриттям
		Виробнича територія
		Територія с/г призначення
		Територія лісогосподарського призначення
		Територія громадської забудови
		Територія інженерної інфраструктури
		Сервітутна територія
КН		Виробничі будівлі
КН		Нежитлові будівлі, гаражі, склади
		Нежитлові будівлі, які підлягають реконструкції
		Нежитлова будівля, яка підлягає реконструкції під громадський об'єкт
		Навіси, які підлягають реконструкції
		Проєктовані споруди зернокомплексу

Існуючі	Проектовані	Найменування
		Реконструкція нежитлової будівлі, запроєктована раніше
**кв	**кВ	Повітряна ЛЕП **кВ
ВПДп		Водозабір питної води з підземного вододжерела
		Трансформаторна підстанція
		Місце паркування людей з обмеженими фізичними можливостями
		Протипожежна зона від території лісових насаджень
		Межі І-го поясу зон санохорони водозаборів
		Межі санітарно-захисних зон
		Межі охоронних зон інженерних мереж
	В-4	Виробнича зона підприємства IV класу шкідливості
	В-5	Виробнича зона підприємства V класу шкідливості
	В-6	Виробнича зона підприємства без екологічних наслідків
	Г-6	Торговельна зона
	ІН-2	Зона об'єктів тепломережі, котелень та магістральних мереж; водопостачання, каналізації, зливової каналізації та газопостачання
	ТР-2	Зона транспортної інфраструктури
		Зона лісогосподарського призначення

Категорії земель за основним цільовим призначенням

100 - Землі с/г призначення
200 - Землі житлової та громадської забудови
700 - Землі лісогосподарського призначення
900 - Землі промисловості, транспорту, зв'язку, енергетики, оборони та іншого призначення

Класифікатор обмежень щодо використання земель та земельних ділянок

01.05 - Охоронна зона навколо (уздовж) об'єкта енергетичної системи
03.01 - санітарно-захисна зона навколо (уздовж) об'єкта
07.02 - земельний сервітутут. Право проїзду на транспортному засобі по наявному шляху
02.01.1 - перший пояс зони санітарної охорони джерел та об'єктів централізованого питного водопостачання (суворого режиму)

Функціональне призначення території

10205.0 - території закладів торгівлі, громадського харчування та побутового обслуговування
20102.0 - території сільськогосподарських підприємств
20200.0 - території об'єктів інженерної інфраструктури
20300.0 - території вулиць та доріг
40200.0 - території лісів

Цільове призначення

01.15 - Земельні ділянки під с/г будівлями та дворами
03.07 - Для будівництва та обслуговування будівель торгівлі
09.01 - для ведення лісового господарства і пов'язаних з ним послуг
11.04 - Для розміщення та експлуатації основних, підсобних і допоміжних будівель та споруд технічної інфраструктури (виробництва та розподілення газу, постачання пари та гарячої води, збирання, очищення та розподілення води)
12.13 - Земельні ділянки загального користування, які використовуються як вулиці,майдани, проїзди, дороги, набережні

Зм.	К-сть	Арк.	№ Док.	Підпис	Дата	32/2024-ДПТ-ГП		
						Замовник: Сокальська міська рада		
ГАП		Дідик І.Є.				Детальний план території частини господарського двору на вул.Шевченка в с.Хоробрів Шептицького району Львівської області (ІІІ черга)	Стадія: ДПТ	Аркуш: 4 / Аркушів:
Виконав		Прус Н.В.						
Перевірив		Дідик Т.В.				План функціонального зонування території М 1:1000	ФОП Дідик І.Є.	

Архітектор Дідик І.Є. Реєстраційний № 1426

СХЕМА ІНЖЕНЕРНОГО ЗАБЕЗПЕЧЕННЯ ТЕРИТОРІЇ
М 1:1000

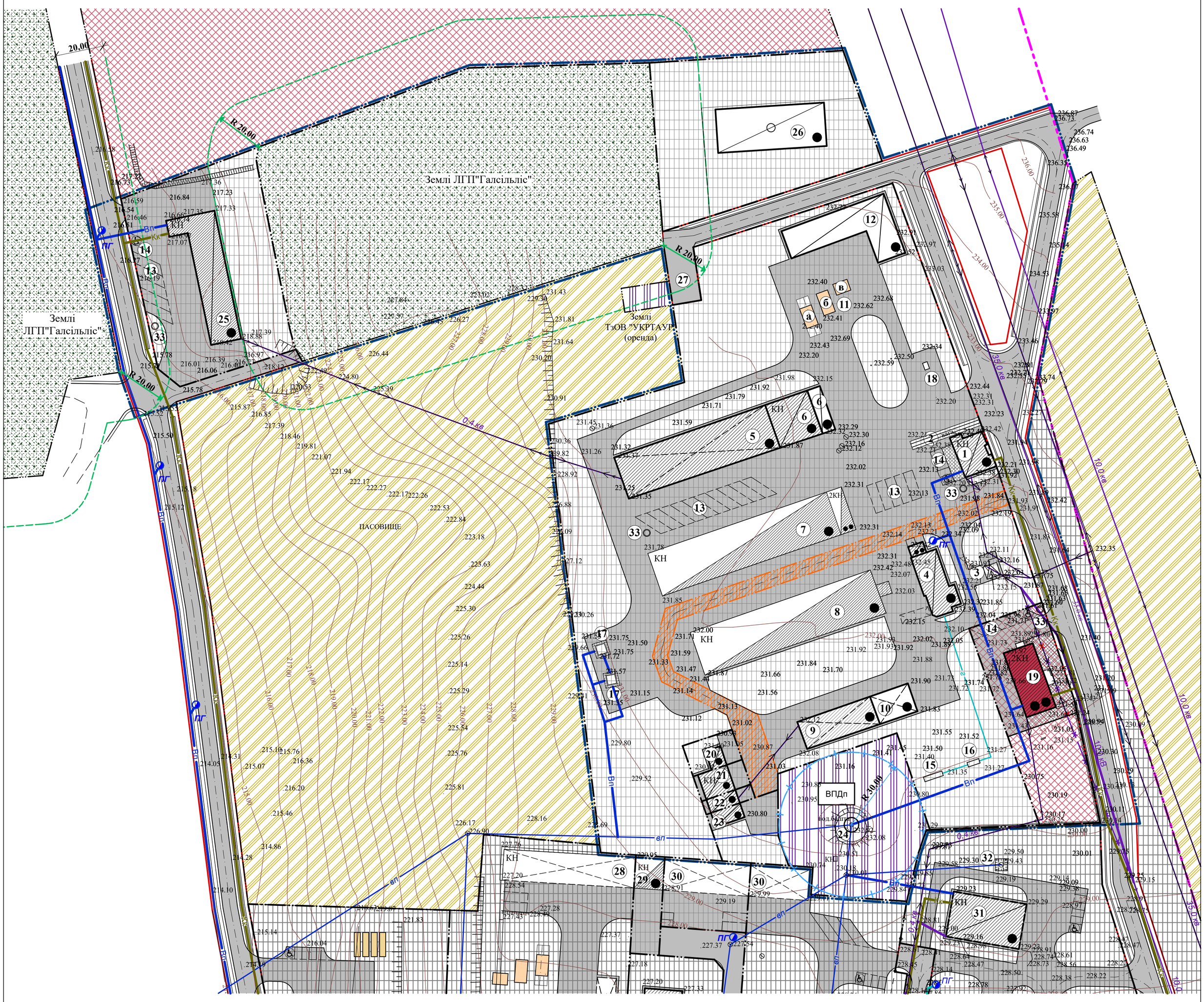

УМОВНІ ПОЗНАЧЕННЯ

Існуючі	Проектовані	Найменування
		Адміністративна межа с.Хоробрів
		Межа ДПТ
		Червоні лінії вулиць
		Вулиці, проїзди з твердим покриттям
		Виробнича територія
		Територія с/г призначення
		Територія лісогосподарського призначення
		Територія громадської забудови
		Територія інженерної інфраструктури
		Сервітутна територія
КН		Виробничі будівлі
КН		Нежитлові будівлі, гаражі, склади
		Нежитлові будівлі, які підлягають реконструкції
		Нежитлова будівля, яка підлягає реконструкції під громадський об'єкт
		Навіси, які підлягають реконструкції
		Проєктовані споруди зернокомплексу
		Реконструкція нежитлової будівлі, запроєктована раніше
ВПДп		Водозабір питної води з підземного вододжерела
		Трансформаторна підстанція

Існуючі	Проектовані	Найменування
		Протипожежна зона від території лісових насаджень
		Межі І-го поясу зон санохорони водозаборів
**кв	**кВ	Повітряна ЛЕП **кВ
	**кв	Повітряна ЛЕП **кВ, яка підлягає перенесенню
		Опора ЛЕП **кВ, яка підлягає перенесенню
вп	Вп	Мережа господарсько-питного водопроводу
	Кк	Самопливна каналізаційна мережа
	ПГ	Пожежний гідрант

ЕКСПЛІКАЦІЯ

1. КПП з побутовими приміщеннями
2. Автовага
3. Трансформаторна підстанція
4. Склад зерна
5. Піднавіс для с/г техніки
6. Склад запчастин
7. Зерноскалад
8. Зерноскалад
9. Піднавіс для інвентаря
10. Приміщення для інвентаря
11. Зерноочисний комплекс:
    - а. Завальна яма
    - б. Сепаратор (очистка зерна)
    - в. Норійна вежа
12. Склад зерна
13. Місце паркування вантажного автотранспорту
14. Місце паркування легкового автотранспорту
15. Резервуар ЗВГ підземний 15м^3
16. Випарник ЗВГ регуляторна група
17. Підземний пожежний резервуар
18. Модульна АЗС
19. Об'єкт торгівлі та громадського харчування
20. Приміщення для інвентаря гр.Братковського В.П.
21. Приміщення для інвентаря Крупського Б.Б.
22. Приміщення для інвентаря Сави Р.Й.
23. Приміщення для інвентаря Сави А.В.
24. Водонапірна башта
25. Склад с/г продукції
26. Виробничий об'єкт V класу
27. Розворотний майданчик
28. Склад зерна
29. Склад
30. Приміщення для інвентаря
31. АПК з приміщенням для інвентаря
32. Підземний пожежний резервуар
33. НафтовловлювачMak Box Rain

						32/2024-ДПТ-ГП		
						Замовник: Сокальська міська рада		
Зм.	К-сть	Арк.	№ Док.	Підпис	Дата			
ГАП		Дідик І.Є.				Детальний план території частини господарського двору на вул.Шевченка в с.Хоробрів Шептицького району Львівської області (ІІІ черга)	Стадія: ДПТ	Аркуш: 5 / Аркушів:
Виконав		Прус Н.В.						
Перевірив		Дідик Т.В.				Схема інженерного забезпечення території М 1:1000	ФОП Дідик І.Є.	

СХЕМА ІНЖЕНЕРНОЇ ПІДГОТОВКИ, БЛАГОУСТРОЮТЕРИТОРІЇ ТА ВЕРТИКАЛЬНОГО ПЛАНУВАННЯ
М 1:1000

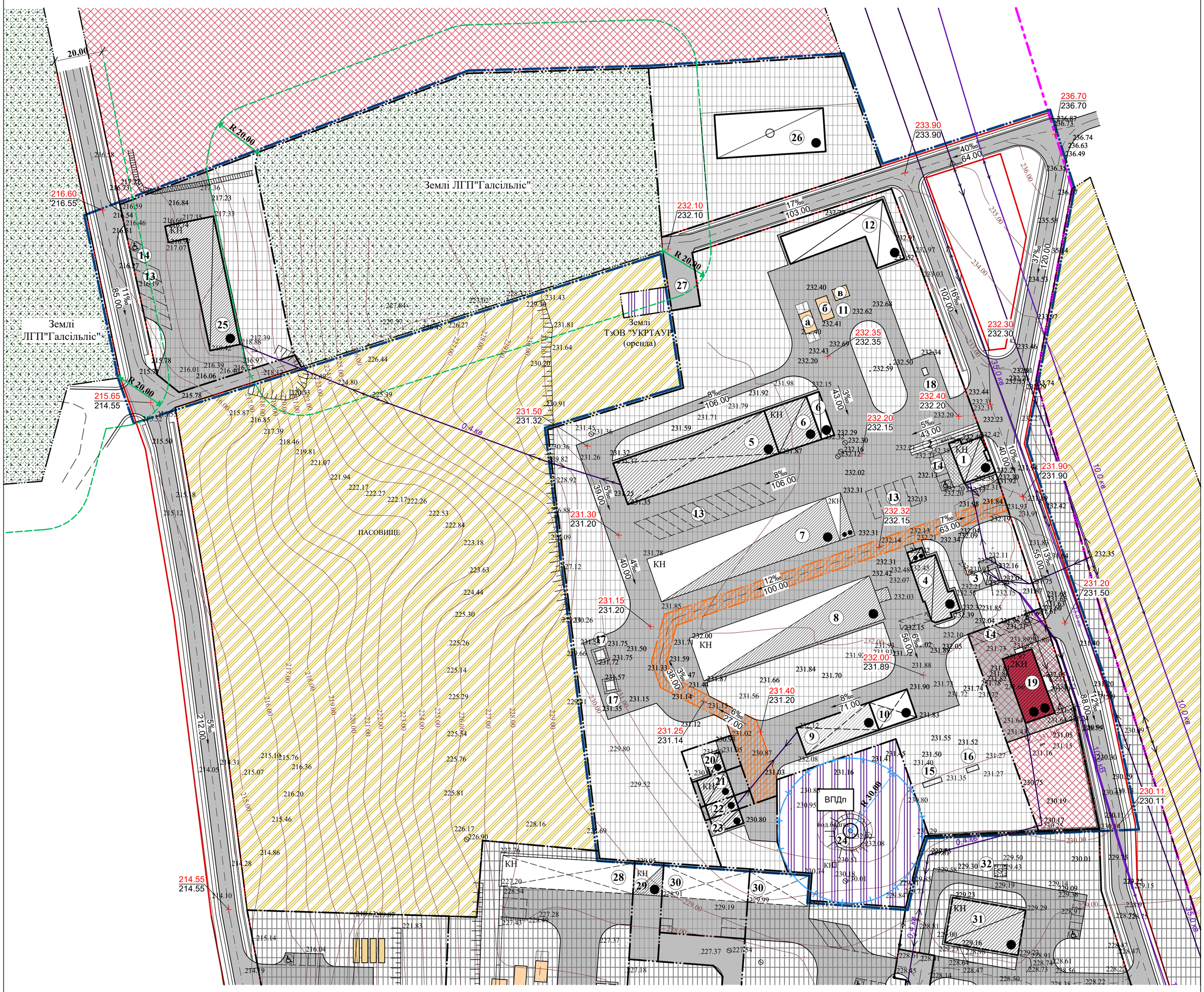

0 10м 20м 50м 100м

УМОВНІ ПОЗНАЧЕННЯ

Існуючі	Проектовані	Найменування
		Адміністративна межа с.Хоробрів
		Межа ДПТ
		Червоні лінії вулиць
		Вулиці, проїзди з твердим покриттям
		Виробнича територія
		Територія с/г призначення
		Територія лісогосподарського призначення
		Територія громадської забудови
		Територія інженерної інфраструктури
		Сервітутна територія
КН		Виробничі будівлі
КН		Нежитлові будівлі, гаражі, склади
		Нежитлові будівлі, які підлягають реконструкції
		Нежитлова будівля, яка підлягає реконструкції під громадський об'єкт
		Навіси, які підлягають реконструкції
		Проєктовані споруди зернокомплексу
		Реконструкція нежитлової будівлі, запроєктована раніше
ВПДп		Водозабір питної води з підземного вододжерела
		Трансформаторна підстанція

Існуючі	Проектовані	Найменування
		Протипожежна зона від території лісових насаджень
		Межі І-го поясу зон санохорони водозаборів
	190,35 / 190,25	Проектована відмітка Існуюча відмітка
	6‰ / 55.00	проектований ухил (проміле) довжина (м)

ЕКСПЛІКАЦІЯ

1. КПП з побутовими приміщеннями
2. Автовага
3. Трансформаторна підстанція
4. Склад зерна
5. Піднавіс для с/г техніки
6. Склад запчастин
7. Зерноскалад
8. Зерноскалад
9. Піднавіс для інвентаря
10. Приміщення для інвентаря
11. Зерноочисний комплекс:
    - а. Завальна яма
    - б. Сепаратор (очистка зерна)
    - в. Норійна вежа
12. Склад зерна
13. Місце паркування вантажного автотранспорту
14. Місце паркування легкового автотранспорту
15. Резервуар ЗВГ підземний 15м^3
16. Випарник ЗВГ регуляторна група
17. Підземний пожежний резервуар
18. Модульна АЗС
19. Об'єкт торгівлі та громадського харчування
20. Приміщення для інвентаря гр.Братковського В.П.
21. Приміщення для інвентаря Крупського Б.Б.
22. Приміщення для інвентаря Сави Р.Й.
23. Приміщення для інвентаря Сави А.В.
24. Водонапірна башта
25. Склад с/г продукції
26. Виробничий об'єкт V класу
27. Розворотний майданчик
28. Склад зерна
29. Склад
30. Приміщення для інвентаря
31. АПК з приміщенням для інвентаря
32. Підземний пожежний резервуар

Зм.	К-сть	Арк.	№ Док.	Підпис	Дата	32/2024-ДПТ-ГП			
						Замовник: Сокальська міська рада			
ГАП		Дідик І.Є.				Детальний план території частини господарського двору на вул.Шевченка в с.Хоробрів Шептицького району Львівської області (ІІІ черга)	Стадія	Аркуш	Аркушів
Виконав		Прус Н.В.					ДПТ	6	
Перевірив		Дідик Т.В.				Схема інженерної підготовки, благоустрою території та вертикального планування М 1:1000	ФОП Дідик І.Є.		

Архітектор Дідик І.Є. Реєстраційний № 1436

ВИКОПІЮВАННЯ З ГЕНЕРАЛЬНОГО ПЛАНУ С.х ОРОБРІВ
ІНЖЕНЕРНО-ТЕХНІЧНІ ЗАХОДИ ЦИВІЛЬНОГО ЗАХИСТУ НА МИРНИЙ ЧАС
М 1:5000

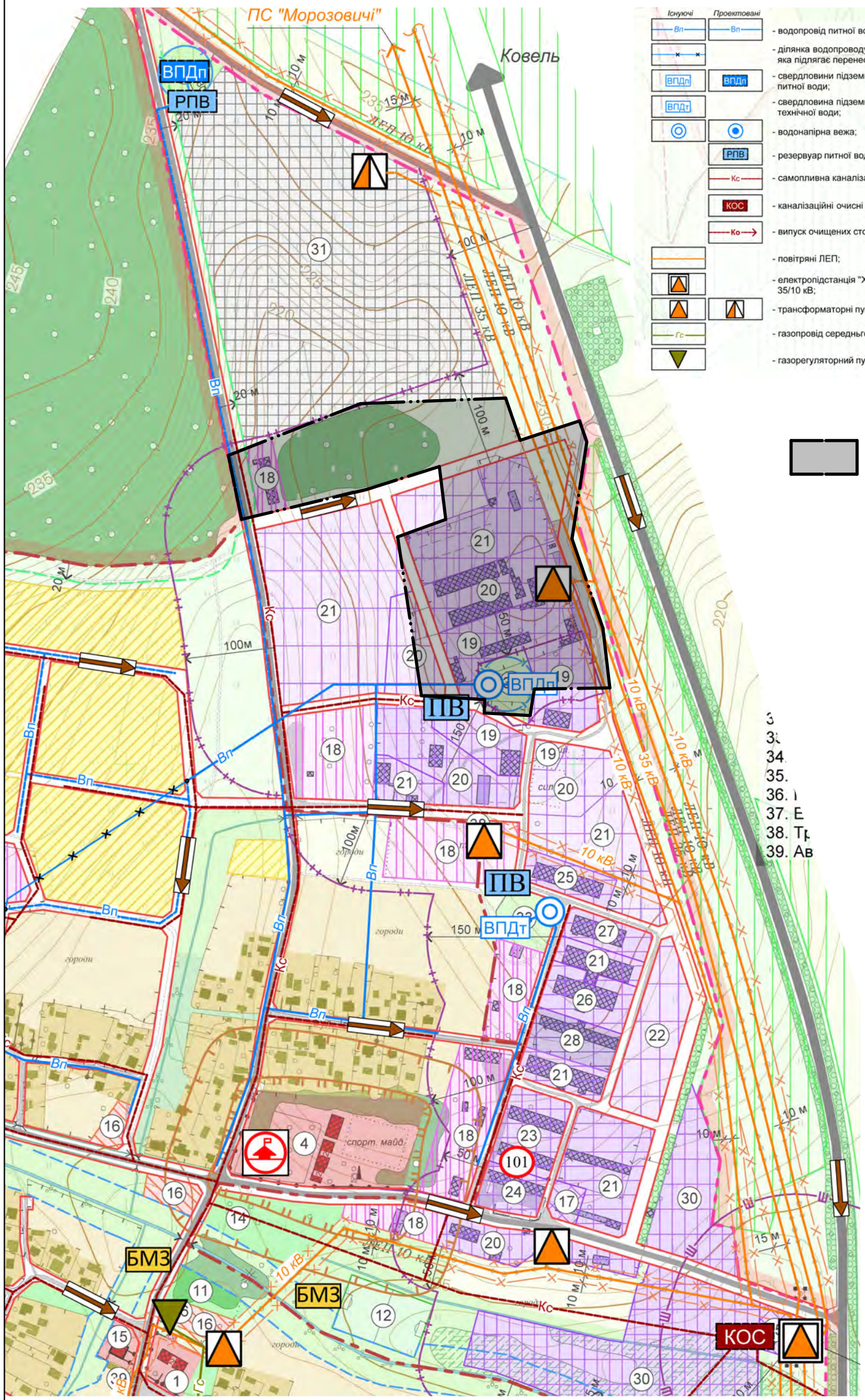

Існуючі	Проектовані	
Вп	Вп	- водопровід питної води;
		- ділянка водопроводу питної води, яка підлягає перенесенню;
ВПДп	ВПДп	- свердловини підземних водозаборів питної води;
ВПДт		- свердловина підземного водозабору технічної води;
		- водонапірна вежа;
	РПВ	- резервуар питної води;
	Кс	- самопливна каналізація;
	КОС	- каналізаційні очисні споруди;
	Ко	- випуск очищених стоків;
		- повітряні ЛЕП;
		- електропідстанція "Хоробрів" 35/10 кВ;
		- трансформаторні пункти;
Гс		- газопровід середнього тиску;
		- газорегуляторний пункт.

Існуючі	Проектовані	
		- пожежний пірс з розворотним майданчиком;
		- водойма для гасіння пожеж;
	ПВ	- місце збору води для потреб пожежогасіння;
		- шляхи евакуації;
	БМЗ	- безпечне місце збору населення;
		- місце захисту населення;
		- медичний заклад (ФАП);
	101	- пожежне депо.

Територія детального планування

ЕКСПЛІКАЦІЯ

1. Хоробрівська сільська рада.
2. Народний дім.
3. Відділення звязку.
4. Хоробрівська ЗОШ І-ІІІ ступенів.
5. Дошкільний навчальний заклад.
6. Амбулаторія сімейної медицини.
7. Церква св`ятих Косми і Дем'яна - пам'ятка архітектури місцевого значення.
8. Каплиця.
9. Памятник 20-річчя Незалежності України.
10. Пам'ятник захисникам Великої Вітчизняної війни.
11. Парк (пропозиція).
12. Стадіон.
13. Спортивні майданчики (пропозиція).
14. Майданчики для ігор дітей (пропозиція).
15. Магазини.
16. Об'єкти обслуговування (пропозиція).
17. Пожежне депо.
18. Об'єкти підприємницької діяльності.
19. Об'єкти виробництва без СЗЗ.
20. Об'єкти виробництва V класу за санітарною класифікацією (СЗЗ - 50 м).
21. Об'єкти виробництва V-IV класу за санітарною класифікацією (СЗЗ - 50-100 м).
22. Об'єкти виробництва V-III класу за санітарною класифікацією (СЗЗ - 50-150 м).
23. Складські підприємства.
24. Петкус.
25. Телятник до 150 голів.
26. Корівник до 100 голів.
27. Свинарник до 100 голів.
28. Свинарник до 75 голів.
29. Фермерський господарський двір.
30. Сонячна електростанція (проект).
31. Резервні території для розміщення об`єктів придорожнього сервісу, логістики.
32. Підземні водозабори питної води (існуючі).
33. Підземний водозабір технічної води (існуючий).
34. Підземні водозабори питної води (пропозиція).
35. Очисні споруди каналізації (пропозиція).
36. Газорозподільчий пункт.
37. Електропідстанція "Хоробрів".
38. Трансформаторні пункти.
39. Автобусні зупинки.

Зм.	К-сть	Арк.	№ Док.	Підпис	Дата	32/2024-ДПТ-ГП			
						Замовник: Сокальська міська рада			
ГАП		Дідик І.Є.				Детальний план території частини господарського двору на вул.Шевченка в с.Хоробрів Шептицького району Львівської області (ІІІ черга)	Стадія	Аркуш	Аркушів
Виконав		Прус Н.В.					ДПТ	7	
Виконав		Дідик Т.В.				Викопіювання з генерального плану с.Хоробрів Інженерно-технічні заходи цивільного захисту на мирний час М 1:5000;	ФОП Дідик І.Є.		

Архітектор
Реєстраційний № 1436
Дідик Ігор Євгенович

СХЕМА ІНЖЕНЕРНО-ТЕХНІЧНИХ ЗАХОДІВ ЦИВІЛЬНОГО ЗАХИСТУ НА МИРНИЙ ЧАС
М 1:1000

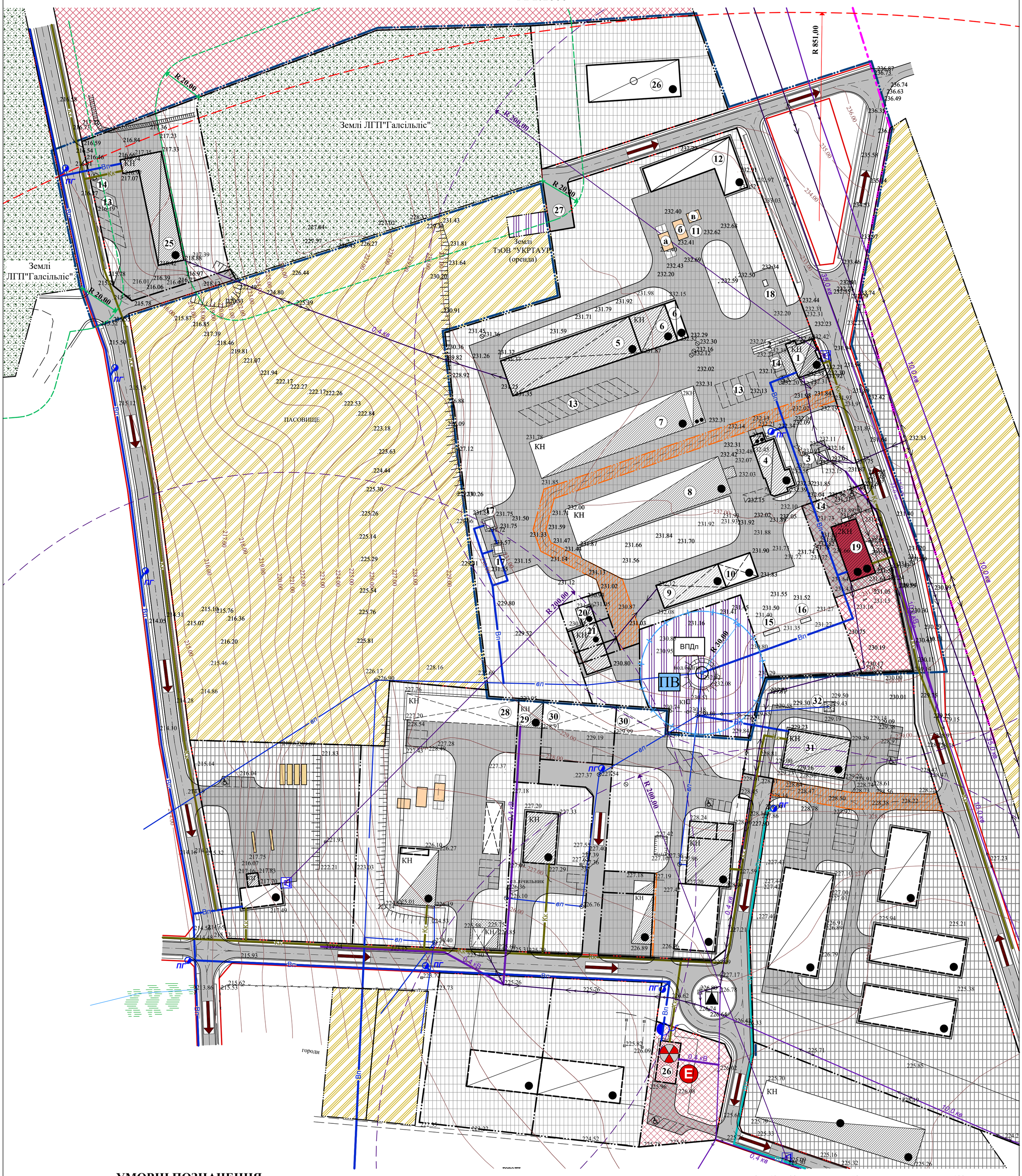

УМОВНІ ПОЗНАЧЕННЯ

Існуючі	Проектовані	Найменування
		Адміністративна межа с.Хоробрів
		Межа ДПТ
		Червоні лінії вулиць
		Вулиці, проїзди з твердим покриттям
		Виробнича територія
		Територія с/г призначення
		Територія лісогосподарського призначення
		Територія громадської забудови
		Територія інженерної інфраструктури
		Сервітутна територія
КН		Виробничі будівлі
КН		Нежитлові будівлі, гаражі, склади
		Нежитлові будівлі, які підлягають реконструкції
		Нежитлова будівля, яка підлягає реконструкції під громадський об'єкт
		Навіси, які підлягають реконструкції
		Проєктовані споруди зернокомплексу
		Реконструкція нежитлової будівлі, запроєктована раніше
		Будівлі, запроєктовані раніше
		Підземна споруда, запроєктована раніше
ВПДп		Водозабір питної води з підземного вододжерела
		Трансформаторний пункт
		Трансформаторна підстанція

Існуючі	Проектовані	Найменування
		Протипожежна зона від території лісових насаджень
		Межі І-го поясу зон санохорони водозаборів
**кв	**кВ	Повітряна ЛЕП **кВ
вп	Вп	Мережа господарсько-питного водопроводу
	Вт	Мережа технічного водопроводу
кк	Кк	Самопливна каналізаційна мережа
	ПГ	Пожежний гідрант
ПВ		Місце збору води для потреб пожежогасіння
		Протирадіаційне укриття на 200 осіб
	Е	Місце збору людей для евакуації
		Пункт роздачі питної води
		Вуличний гучномовець та його радіус дії
		Радіус дії елекронної сирени БОУ-600
		Шляхи евакуації

ЕКСПЛІКАЦІЯ

1. КПП з побутовими приміщеннями
2. Автовага
3. Трансформаторна підстанція
4. Склад зерна
5. Піднавіс для с/г техніки
6. Склад запчастин
7. Зерноскалад
8. Зерноскалад
9. Піднавіс для інвентаря
10. Приміщення для інвентаря
11. Зерноочисний комплекс:
    - а. Завальна яма
    - б. Сепаратор (очистка зерна)
    - в. Норійна вежа
12. Склад зерна
13. Місце паркування вантажного автотранспорту
14. Місце паркування легкового автотранспорту
15. Резервуар ЗВГ підземний 15м^3
16. Випарник ЗВГ регуляторна група
17. Підземний пожежний резервуар
18. Модульна АЗС
19. Об'єкт торгівлі та громадського харчування
20. Приміщення для інвентаря гр.Братковського В.П.
21. Приміщення для інвентаря Крупського Б.Б.
22. Приміщення для інвентаря Сави Р.Й.
23. Приміщення для інвентаря Сави А.В.
24. Водонапірна башта
25. Склад с/г продукції
26. Виробничий об'єкт V класу
27. Розворотний майданчик
28. Склад зерна
29. Склад
30. Приміщення для інвентаря
31. АПК з приміщенням для інвентаря
32. Підземний пожежний резервуар
33. Захисна споруда - ПРУ на 200осіб

Зм.	К-сть	Арк.	№ Док.	Підпис	Дата	32/2024-ДПТ-ГП		
						Замовник: Сокальська міська рада		
ГАП		Дідик І.Є.				Детальний план території частини господарського двору на вул.Шевченка в с.Хоробрів Шептицького району Львівської області (ІІІ черга)	Стадія: ДПТ	Аркуш: 8 / Аркушів:
Виконав		Прус Н.В.						
Перевірив		Дідик Т.В.				Схема інженерно-технічних заходів цивільного захисту на мирний час М 1:1000	ФОП Дідик І.Є.	

ВИКОПІЮВАННЯ З ГЕНЕРАЛЬНОГО ПЛАНУ С.ХОРОБРІВ
ІНЖЕНЕРНО-ТЕХНІЧНІ ЗАХОДИ ЦИВІЛЬНОГО ЗАХИСТУ НА ОСОБЛИВИЙ ПЕРІОД
М 1:5000

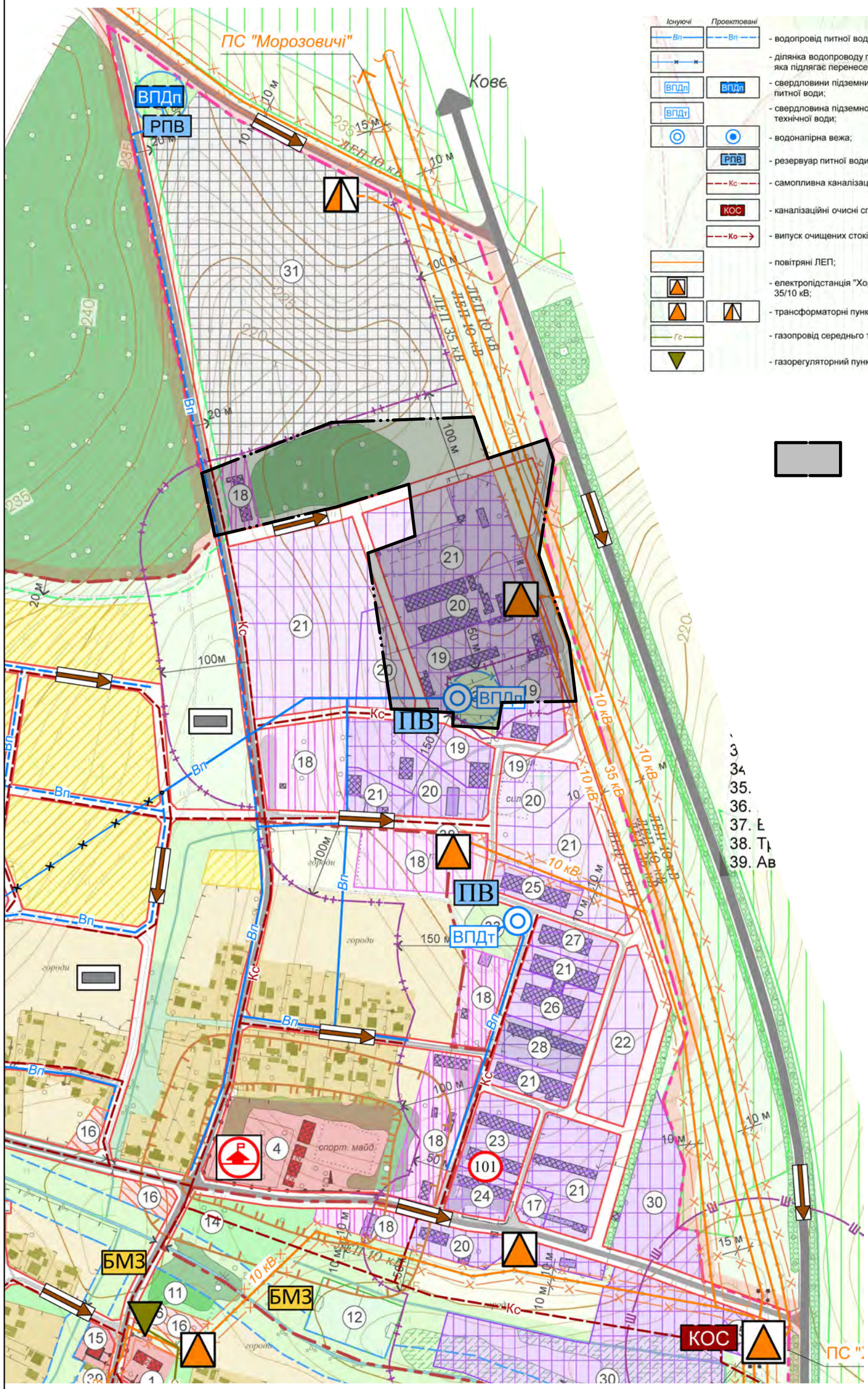

Існуючі	Проектовані	
Вп	Вп	- водопровід питної води;
		- ділянка водопроводу питної води, яка підлягає перенесенню;
ВПДп	ВПДп	- свердловини підземних водозаборів питної води;
ВПДт		- свердловина підземного водозабору технічної води;
		- водонапірна вежа;
	РПВ	- резервуар питної води;
	Кс	- самопливна каналізація;
	КОС	- каналізаційні очисні споруди;
	Ко	- випуск очищених стоків;
		- повітряні ЛЕП;
		- електропідстанція "Хоробрів" 35/10 кВ;
		- трансформаторні пункти;
	Гс	- газопровід середнього тиску;
		- газорегуляторний пункт.

Існуючі	Проектовані	
		- пожежний пірс з розворотним майданчиком;
		- водойма для гасіння пожеж;
	ПВ	- місце збору води для потреб пожежогасіння;
		- шляхи евакуації;
	БМЗ	- безпечне місце збору населення;
		- місце захисту населення;
		- найпростіше укриття (перекрита щілина);
		- медичний заклад (ФАП);
	101	- пожежне депо.

Територія детального планування

ЕКСПЛІКАЦІЯ

1. Хоробрівська сільська рада.
2. Народний дім.
3. Відділення звязку.
4. Хоробрівська ЗОШ І-ІІІ ступенів.
5. Дошкільний навчальний заклад.
6. Амбулаторія сімейної медицини.
7. Церква св`ятих Косми і Дем'яна - пам'ятка архітектури місцевого значення.
8. Каплиця.
9. Памятник 20-річчя Незалежності України.
10. Пам'ятник захисникам Великої Вітчизняної війни.
11. Парк (пропозиція).
12. Стадіон.
13. Спортивні майданчики (пропозиція).
14. Майданчики для ігор дітей (пропозиція).
15. Магазини.
16. Об'єкти обслуговування (пропозиція).
17. Пожежне депо.
18. Об'єкти підприємницької діяльності.
19. Об'єкти виробництва без СЗЗ.
20. Об'єкти виробництва V класу за санітарною класифікацією (СЗЗ - 50 м).
21. Об'єкти виробництва V-IV класу за санітарною класифікацією (СЗЗ - 50-100 м).
22. Об'єкти виробництва V-III класу за санітарною класифікацією (СЗЗ - 50-150 м).
23. Складські підприємства.
24. Петкус.
25. Телятник до 150 голів.
26. Корівник до 100 голів.
27. Свинарник до 100 голів.
28. Свинарник до 75 голів.
29. Фермерський господарський двір.
30. Сонячна електростанція (проект).
31. Резервні території для розміщення об`єктів придорожнього сервісу, логістики.
32. Підземні водозабори питної води (існуючі).
33. Підземний водозабір технічної води (існуючий).
34. Підземні водозабори питної води (пропозиція).
35. Очисні споруди каналізації (пропозиція).
36. Газорозподільчий пункт.
37. Електропідстанція "Хоробрів".
38. Трансформаторні пункти.
39. Автобусні зупинки.

Зм.	К-сть	Арк.	№ Док.	Підпис	Дата	32/2024-ДПТ-ГП			
						Замовник: Сокальська міська рада			
ГАП		Дідик І.Є.				Детальний план території частини господарського двору на вул.Шевченка в с.Хоробрів Шептицького району Львівської області (ІІІ черга)	Стадія	Аркуш	Аркушів
							ДПТ	9	
Виконав		Прус Н.В.							
Виконав		Дідик Т.В.				Викопіювання з генерального плану с.Хоробрів Інженерно-технічні заходи цивільного захисту на особливий період М 1:5000;	ФОП Дідик І.Є.		

СХЕМА ІНЖЕНЕРНО-ТЕХНІЧНИХ ЗАХОДІВ ЦИВІЛЬНОГО ЗАХИСТУ НА ОСОБЛИВИЙ ПЕРІОД
М 1:1000

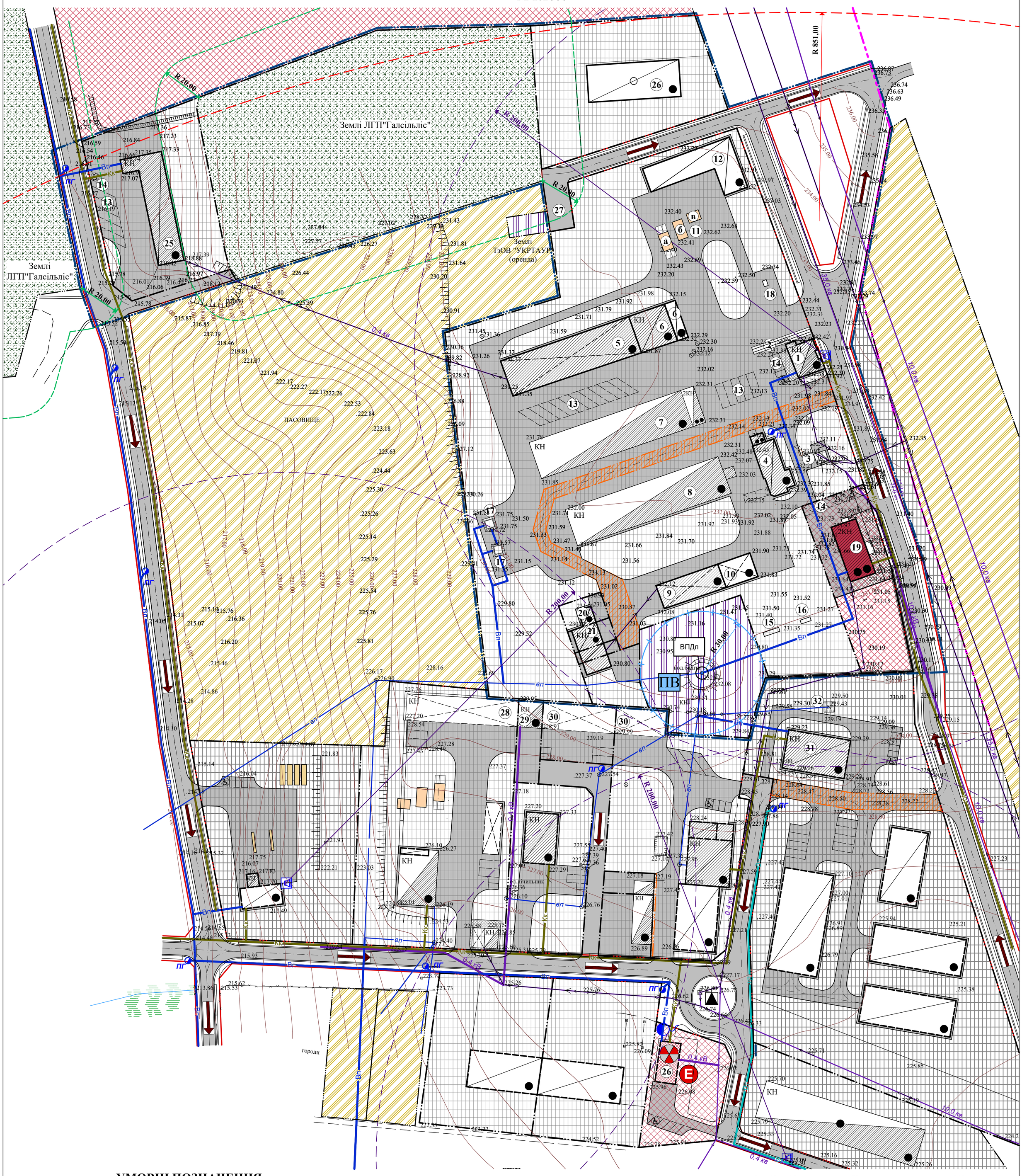

0 10м 20м 50м 100м

УМОВНІ ПОЗНАЧЕННЯ

Існуючі	Проектовані	Найменування
		Адміністративна межа с.Хоробрів
		Межа ДПТ
		Червоні лінії вулиць
		Вулиці, проїзди з твердим покриттям
		Виробнича територія
		Територія с/г призначення
		Територія лісогосподарського призначення
		Територія громадської забудови
		Територія інженерної інфраструктури
		Сервітутна територія
КН		Виробничі будівлі
КН		Нежитлові будівлі, гаражі, склади
		Нежитлові будівлі, які підлягають реконструкції
		Нежитлова будівля, яка підлягає реконструкції під громадський об'єкт
		Навіси, які підлягають реконструкції
		Проєктовані споруди зернокомплексу
		Реконструкція нежитлової будівлі, запроєктована раніше
		Будівлі, запроєктовані раніше
		Підземна споруда, запроєктована раніше
ВПДп		Водозабір питної води з підземного вододжерела
		Трансформаторний пункт
		Трансформаторна підстанція

Існуючі	Проектовані	Найменування
		Протипожежна зона від території лісових насаджень
		Межі І-го поясу зон санохорони водозаборів
**кв	**кВ	Повітряна ЛЕП **кВ
вп	Вп	Мережа господарсько-питного водопроводу
	Вт	Мережа технічного водопроводу
кк	Кк	Самопливна каналізаційна мережа
	ПГ	Пожежний гідрант
ПВ		Місце збору води для потреб пожежогасіння
		Протирадіаційне укриття на 200 осіб
	Е	Місце збору людей для евакуації
		Пункт роздачі питної води
		Вуличний гучномовець та його радіус дії
		Радіус дії елекронної сирени БОУ-600
		Шляхи евакуації

ЕКСПЛІКАЦІЯ

1. КПП з побутовими приміщеннями
2. Автовага
3. Трансформаторна підстанція
4. Склад зерна
5. Піднавіс для с/г техніки
6. Склад запчастин
7. Зерноскалад
8. Зерноскалад
9. Піднавіс для інвентаря
10. Приміщення для інвентаря
11. Зерноочисний комплекс:
    - а. Завальна яма
    - б. Сепаратор (очистка зерна)
    - в. Норійна вежа
12. Склад зерна
13. Місце паркування вантажного автотранспорту
14. Місце паркування легкового автотранспорту
15. Резервуар ЗВГ підземний 15м^3
16. Випарник ЗВГ регуляторна група
17. Підземний пожежний резервуар
18. Модульна АЗС
19. Об'єкт торгівлі та громадського харчування
20. Приміщення для інвентаря гр.Братковського В.П.
21. Приміщення для інвентаря Крупського Б.Б.
22. Приміщення для інвентаря Сави Р.Й.
23. Приміщення для інвентаря Сави А.В.
24. Водонапірна башта
25. Склад с/г продукції
26. Виробничий об'єкт V класу
27. Розворотний майданчик
28. Склад зерна
29. Склад
30. Приміщення для інвентаря
31. АПК з приміщенням для інвентаря
32. Підземний пожежний резервуар
33. Захисна споруда - ПРУ на 200осіб

Зм.	К-сть	Арк.	№ Док.	Підпис	Дата	32/2024-ДПТ-ГП		
						Замовник: Сокальська міська рада		
ГАП		Дідик І.Є.				Детальний план території частини господарського двору на вул.Шевченка в с.Хоробрів Шептицькогорайону Львівської області (ІІІ черга)	Стадія: ДПТ	Аркуш: 10 / Аркушів:
Виконав		Прус Н.В.						
Перевірив		Дідик Т.В.				Схема інженерно-технічних заходів цивільного захисту на особливий період М 1:1000	ФОП Дідик І.Є.	

ПЛАН ОБМЕЖЕНЬ У ВИКОРИСТАННІ ЗЕМЕЛЬ
відомості, які підлягають внесенню до Державного земельного кадастру на підставі розробленої містобудівної документації

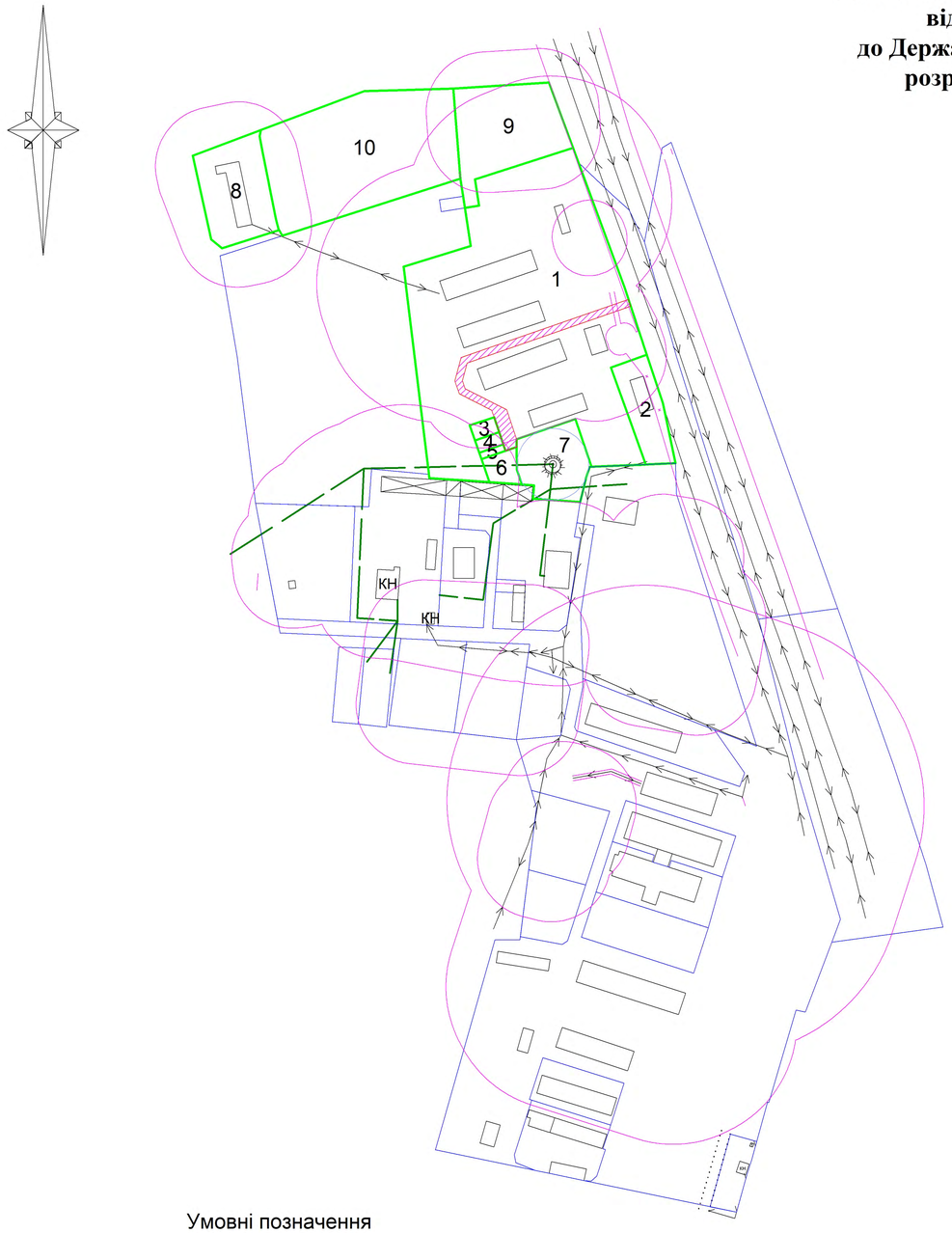

Схема розташування

Інформація про земельні ділянки, які підлягають внесенню в ДЗК(за ДПТ)

№	Форма власності(код)	Категорія земель	Цільове призначення(КВЦПЗД)	Вид Угідь(КВЗУ)	Площа
1	комунальна власність(200)	Землі сільськогосподарського призначення(100)	01.15 Земельні ділянки під сільськогосподарськими будівлями і дворами	Землі під сільськогосподарськими та іншими господарськими будівлями і дворами(013.00)	3.7547 га
2	комунальна власність(200)	Землі житлової та громадської забудови (200)	03.07 Для будівництва та обслуговування будівель торгівлі	Землі під соціально-культурними об'єктами(008.03)	0.2661 га
3	комунальна власність(200)	Землі сільськогосподарського призначення(100)	01.15 Земельні ділянки під сільськогосподарськими будівлями і дворами	Землі під сільськогосподарськими та іншими господарськими будівлями і дворами(013.00)	0,0285 га
4	комунальна власність(200)	Землі сільськогосподарського призначення(100)	01.15 Земельні ділянки під сільськогосподарськими будівлями і дворами	Землі під сільськогосподарськими та іншими господарськими будівлями і дворами(013.00)	0,0233 га
5	комунальна власність(200)	Землі сільськогосподарського призначення(100)	01.15 Земельні ділянки під сільськогосподарськими будівлями і дворами	Землі під сільськогосподарськими та іншими господарськими будівлями і дворами(013.00)	0,0124 га
6	комунальна власність(200)	Землі сільськогосподарського призначення(100)	01.15 Земельні ділянки під сільськогосподарськими будівлями і дворами	Землі під сільськогосподарськими та іншими господарськими будівлями і дворами(013.00)	0,0704 га
7	комунальна власність(200)	Землі промисловості, транспорту, зв'язку, енергетики, оборони та іншого призначення|(900)	11.04 Для розміщення та експлуатації основних, підсобних і допоміжних будівель та споруд технічної інфраструктури (виробництва та розподілення газу, постачання пари та гарячої води, збирання, очищення та розподілення води)	Землі , які використовуються для технічної інфраструктури(010.00)	0,3226 га
8	комунальна власність(200)	Землі сільськогосподарського призначення(100)	01.15 Земельні ділянки під сільськогосподарськими будівлями і дворами	Землі під сільськогосподарськими та іншими господарськими будівлями і дворами(013.00)	0,4750 га
9	комунальна власність(200)	Землі сільськогосподарського призначення(100)	01.15 Земельні ділянки під сільськогосподарськими будівлями і дворами	Землі під сільськогосподарськими та іншими господарськими будівлями і дворами(013.00)	0.6379 га
10	комунальна власність(200)	Землі лісогосподарського призначення(700)	09.01 Для ведення лісового господарства і пов'язаних з ним послуг	Земельні лісові ділянки, вкриті лісовою рослинністю(005.01)	1.4577 га

Умовні позначення

- Ділянки зареєстровані в ДЗК
- Ділянки,які підлягають внесенню в ДЗК(за ДПТ)
- Будівлі
- Повітряна ЛЕП
- Кабельна ЛЕП
- Межі І-го поясу зон санохорони водозаборів
- Самопливна каналізаційна мережа
- Мережа господарсько-питного водопроводу
- Межі санітарно-захисних та охоронних зон
- Земельний сервітутут. Право проїзду на транспортному засобі

Директор	Шевчук Ю.С.			Місце розташування:Територія господарського двору (за межами населеного пункту с.Хоробрів), Сокальська міська ТГ Шептицький район, Львівська область			
Розробив	Шамборовський Г.Г.						
Перевірив	Шевчук Ю.С.						
				ПЛАН ОБМЕЖЕНЬ У ВИКОРИСТАННІ ЗЕМЕЛЬ	Стадія	Аркуш	Аркушів
					План	1	1
				Масштаб 1 : 5000	ПП "Абрис" Сокаль 2025 р.		

ПЛАН СУЧАСНОГО ВИКОРИСТАННЯ ЗЕМЕЛЬ
за формою власності із зазначенням категорій та виду цільового призначення,з урахуванням наявних обмежень

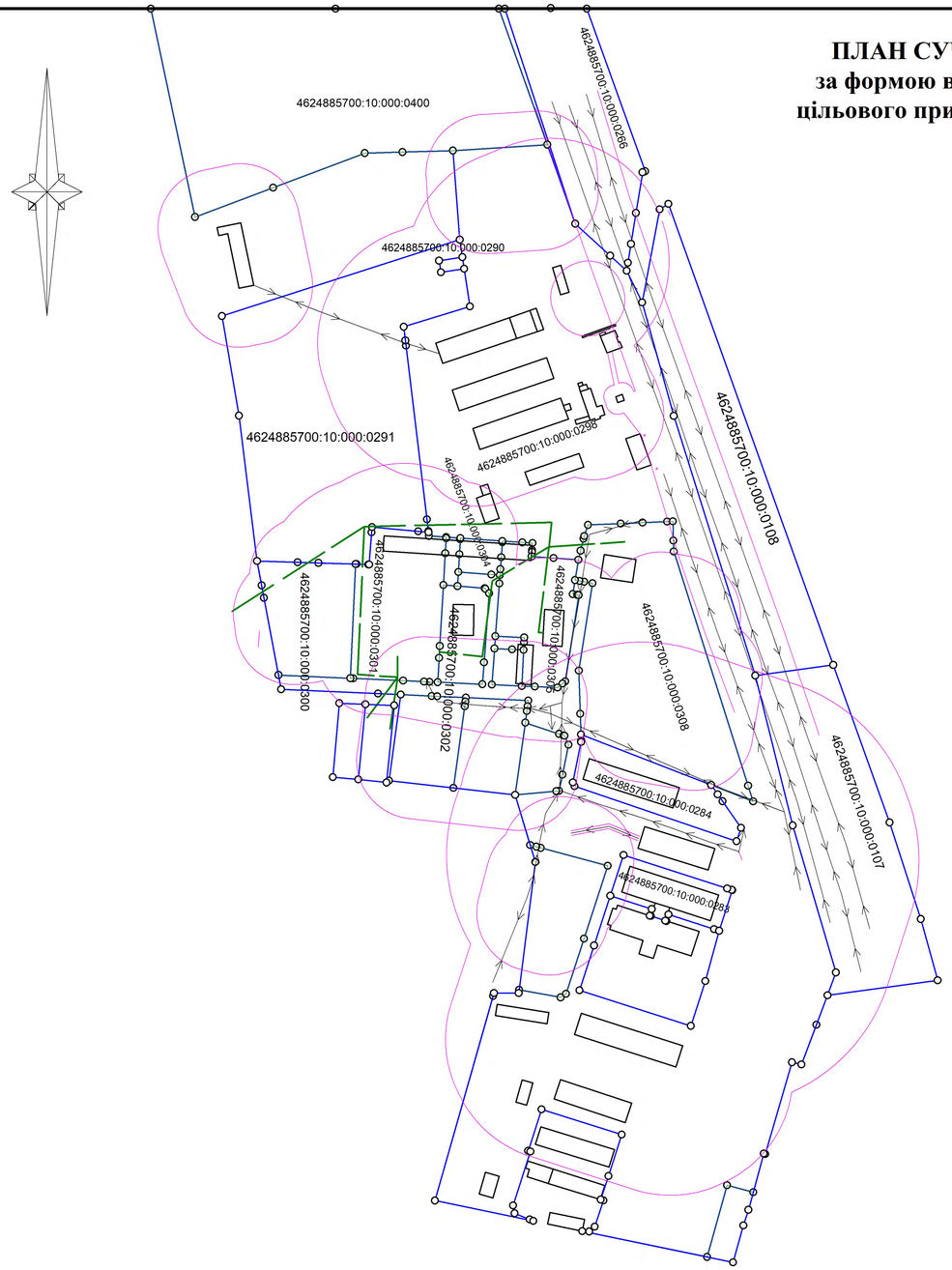

Схема розташування

Інформація про земельні ділянки з ДЗК

№	Форма власності(код)	Кадастровий номер	Категорія земель	Цільове призначення(КВЦПЗД)	Вид Угідь(КВЗУ)	Площа
1	комунальна власність(200)	4624885700:10:000:0291	Землі сільськогосподарського призначення(100)	01.01 Для ведення товарного сільськогосподарського виробництва	Пасовища(002.02)	3.6524 га
2	комунальна власність(200)	4624885700:10:000:0290	Землі сільськогосподарського призначення(100)	13.01 Для розміщення та експлуатації об'єктів і споруд електронних комунікацій	Землі, які використовуються для технічної інфраструктури (010.00)	0.0200 га
3	комунальна власність(200)	4624885700:10:000:0298	Землі сільськогосподарського призначення(100)	01.15 Земельні ділянки запасу під сільськогосподарськими будівлями і дворами Земельні ділянки запасу під сільськогосподарськими будівлями і дворами	Землі під сільськогосподарськими та іншими господарськими будівлями і дворами(013.00)	14.0104 га
4	комунальна власність(200)	4624885700:10:000:0284	Землі сільськогосподарського призначення(100)	01.15 Земельні ділянки запасу під сільськогосподарськими будівлями і дворами Земельні ділянки запасу під сільськогосподарськими будівлями і дворами	Землі під сільськогосподарськими та іншими господарськими будівлями і дворами(013.00)	0.5538 га
5	комунальна власність(200)	4624885700:10:000:0283	Землі сільськогосподарського призначення(100)	01.15 Земельні ділянки запасу під сільськогосподарськими будівлями і дворами Земельні ділянки запасу під сільськогосподарськими будівлями і дворами	Землі під сільськогосподарськими та іншими господарськими будівлями і дворами(013.00)	0.3601 га
6	комунальна власність(200)	4624885700:10:000:0308	Землі сільськогосподарського призначення(100)	01.15 Земельні ділянки запасу під сільськогосподарськими будівлями і дворами Земельні ділянки запасу під сільськогосподарськими будівлями і дворами	Землі під сільськогосподарськими та іншими господарськими будівлями і дворами(013.00)	2.1279 га.
7	комунальна власність(200)	4624885700:10:000:0305	Землі сільськогосподарського призначення(100)	01.15 Земельні ділянки запасу під сільськогосподарськими будівлями і дворами Земельні ділянки запасу під сільськогосподарськими будівлями і дворами	Землі під сільськогосподарськими та іншими господарськими будівлями і дворами(013.00)	0.6336 га
8	комунальна власність(200)	4624885700:10:000:0304	Землі сільськогосподарського призначення(100)	01.15 Земельні ділянки запасу під сільськогосподарськими будівлями і дворами Земельні ділянки запасу під сільськогосподарськими будівлями і дворами	Землі під сільськогосподарськими та іншими господарськими будівлями і дворами(013.00)	0.1025 га
9	комунальна власність(200)	4624885700:10:000:0302	Землі сільськогосподарського призначення(100)	01.15 Земельні ділянки запасу під сільськогосподарськими будівлями і дворами Земельні ділянки запасу під сільськогосподарськими будівлями і дворами	Землі під сільськогосподарськими та іншими господарськими будівлями і дворами(013.00)	0.3151 га
10	комунальна власність(200)	4624885700:10:000:0301	Землі сільськогосподарського призначення(100)	01.15 Земельні ділянки запасу під сільськогосподарськими будівлями і дворами Земельні ділянки запасу під сільськогосподарськими будівлями і дворами	Землі під сільськогосподарськими та іншими господарськими будівлями і дворами(013.00)	0.9139 га
11	комунальна власність(200)	4624885700:10:000:0300	Землі сільськогосподарського призначення(100)	01.15 Земельні ділянки запасу під сільськогосподарськими будівлями і дворами Земельні ділянки запасу під сільськогосподарськими будівлями і дворами	Землі під сільськогосподарськими та іншими господарськими будівлями і дворами(013.00)	0.6964 га
12	приватна власність(100)	4624885700:10:000:0108	Землі сільськогосподарського призначення(100)	01.01 Для ведення товарного сільськогосподарського виробництва	Сіножаті(002.01)	2.1723 га
13	приватна власність(100)	4624885700:10:000:0107	Землі сільськогосподарського призначення(100)	01.01 Для ведення товарного сільськогосподарського виробництва	Сіножаті(002.01)	2,1635 га
14	комунальна власність(200)	4624885700:10:000:0400	Землі житлової та громадської забудови(200)	03.07 Для будівництва та обслуговування будівель торгівлі Для будівництва та обслуговування будівель торгівлі	Землі під соціально-культурними об'єктами (008.03)	9.5701 га.
15	комунальна власність(200)	4624885700:10:000:0266	Землі сільськогосподарського призначення(100)	01.17 Земельні ділянки запасу (земельні ділянки, які не надані у власність або користування громадянами чи юридичними особами)	Пасовища(002.02)	2.0380 га

Умовні позначення

- Ділянки зареєстровані в ДЗК
- Будівлі
- Повітряна ЛЕП
- Кабельна ЛЕП
- Газопровід низького/середнього тиску
- Самопливна каналізаційна мережа
- Мережа господарсько-питного водопроводу
- Межі санітарно-захисних та охоронних зон

Директор	Шевчук Ю.С.			Місце розташування:Територія господарського двору (за межами населеного пункту с.Хоробрів), Сокальська міська ТГ Шептицький район, Львівська область		
Розробив	Шамборовський Г.Г.					
Перевірив	Шевчук Ю.С.			ПЛАН ОБМЕЖЕНЬ У ВИКОРИСТАННІ ЗЕМЕЛЬ	Стадія	Аркуш	Аркушів
					План	1	1
				Масштаб 1 : 5000	ПП "Абрис" Сокаль 2025 р.		

Digitals (www.vingeo.com), демо-версия программы

ПЛАН ЗЕМЕЛЬНИХ ДІЛЯНОК
сформованих за результатами розроблення детального плану, відомості про які підлягають внесенню до Державного земельного кадастру з існуючими обмеженями

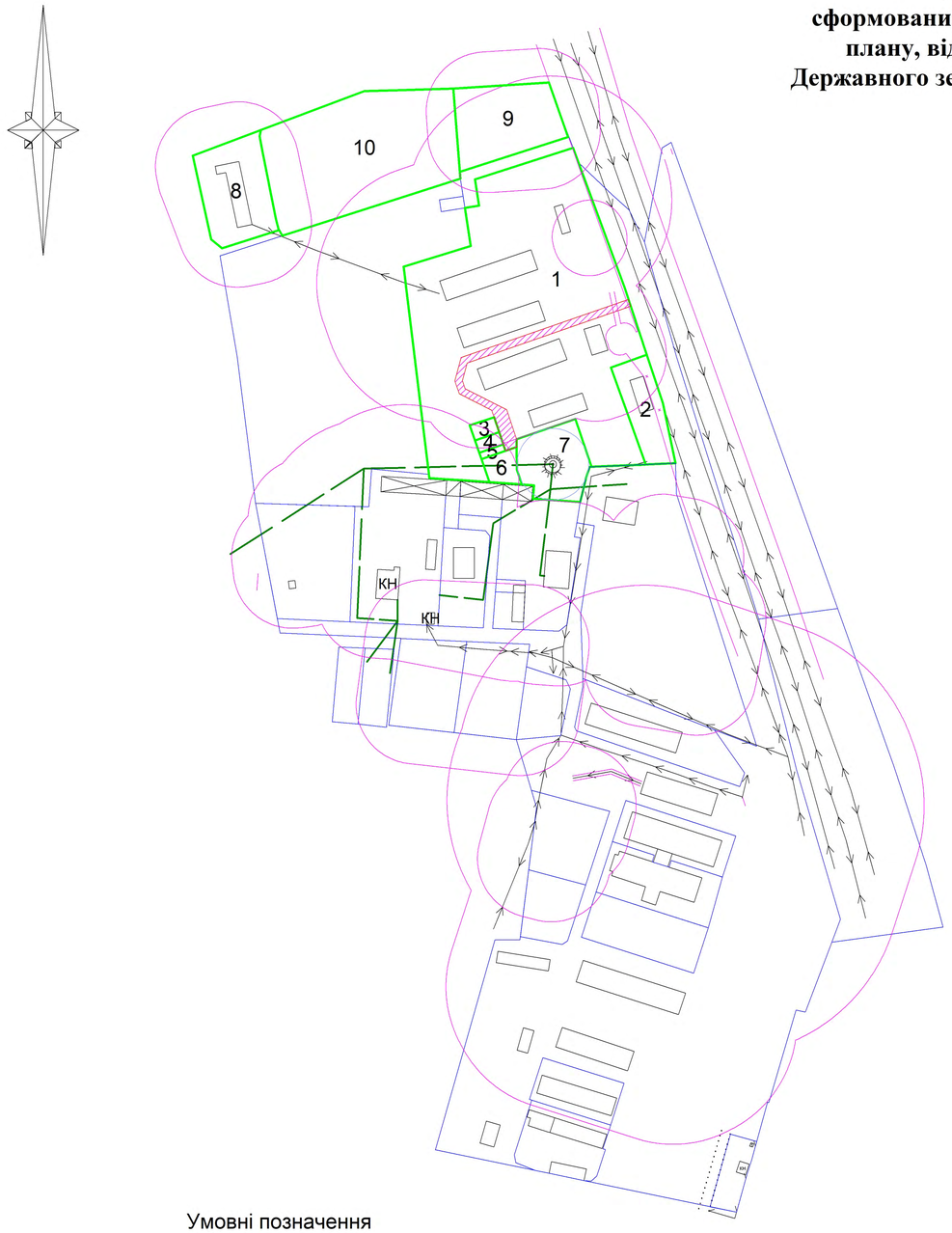

Схема розташування

Інформація про земельні ділянки, які підлягають внесенню в ДЗК(за ДПТ)

№	Форма власності(код)	Категорія земель	Цільове призначення(КВЦПЗД)	Вид Угідь(КВЗУ)	Площа
1	комунальна власність(200)	Землі сільськогосподарського призначення(100)	01.15 Земельні ділянки під сільськогосподарськими будівлями і дворами	Землі під сільськогосподарськими та іншими господарськими будівлями і дворами(013.00)	3.7547 га
2	комунальна власність(200)	Землі житлової та громадської забудови (200)	03.07 Для будівництва та обслуговування будівель торгівлі	Землі під соціально-культурними об'єктами(008.03)	0.2661 га
3	комунальна власність(200)	Землі сільськогосподарського призначення(100)	01.15 Земельні ділянки під сільськогосподарськими будівлями і дворами	Землі під сільськогосподарськими та іншими господарськими будівлями і дворами(013.00)	0,0285 га
4	комунальна власність(200)	Землі сільськогосподарського призначення(100)	01.15 Земельні ділянки під сільськогосподарськими будівлями і дворами	Землі під сільськогосподарськими та іншими господарськими будівлями і дворами(013.00)	0,0233 га
5	комунальна власність(200)	Землі сільськогосподарського призначення(100)	01.15 Земельні ділянки під сільськогосподарськими будівлями і дворами	Землі під сільськогосподарськими та іншими господарськими будівлями і дворами(013.00)	0,0124 га
6	комунальна власність(200)	Землі сільськогосподарського призначення(100)	01.15 Земельні ділянки під сільськогосподарськими будівлями і дворами	Землі під сільськогосподарськими та іншими господарськими будівлями і дворами(013.00)	0,0704 га
7	комунальна власність(200)	Землі промисловості, транспорту, зв'язку, енергетики, оборони та іншого призначення|(900)	11.04 Для розміщення та експлуатації основних, підсобних і допоміжних будівель та споруд технічної інфраструктури (виробництва та розподілення газу, постачання пари та гарячої води, збирання, очищення та розподілення води)	Землі , які використовуються для технічної інфраструктури(010.00)	0,3226 га
8	комунальна власність(200)	Землі сільськогосподарського призначення(100)	01.15 Земельні ділянки під сільськогосподарськими будівлями і дворами	Землі під сільськогосподарськими та іншими господарськими будівлями і дворами(013.00)	0,4750 га
9	комунальна власність(200)	Землі сільськогосподарського призначення(100)	01.15 Земельні ділянки під сільськогосподарськими будівлями і дворами	Землі під сільськогосподарськими та іншими господарськими будівлями і дворами(013.00)	0.5126 га
10	комунальна власність(200)	Землі лісогосподарського призначення(700)	09.01 Для ведення лісового господарства і пов'язаних з ним послуг	Земельні лісові ділянки, вкриті лісовою рослинністю(005.01)	1.4577 га

Умовні позначення

- Ділянки зареєстровані в ДЗК
- Ділянки,які підлягають внесенню в ДЗК(за ДПТ)
- Будівлі
- Повітряна ЛЕП
- Кабельна ЛЕП
- Межі І-го поясу зон санохорони водозаборів
- Самопливна каналізаційна мережа
- Мережа господарсько-питного водопроводу
- Межі санітарно-захисних та охоронних зон
- Земельний сервітутут. Право проїзду на транспортному засобі

Директор	Шевчук Ю.С.			Місце розташування:Територія господарського двору (за межами населеного пункту с.Хоробрів), Сокальська міська ТГ Шептицький район, Львівська область			
Розробив	Шамборовський Г.Г.						
Перевірив	Шевчук Ю.С.						
				ПЛАН ОБМЕЖЕНЬ У ВИКОРИСТАННІ ЗЕМЕЛЬ	Стадія	Аркуш	Аркушів
					План	1	1
				Масштаб 1 : 5000	ПП "Абрис" Сокаль 2025 р.		